



Městský úřad Holešov

Odbor životního prostředí

Naše č. j.: HOL-1696/2020/ŽP/PN
Spis. zn.: 1214/2020
Vaše č. j.:
Počet stran: 3
Počet příloh: 0

NELL PROJEKT s.r.o.
Plesníkova 5559
760 05 Zlín

Vyřizuje: Ing. Pavla Nedbalová
Telefon: +420573521404
E-mail: pavla.nedbalova@holesov.cz

Datum: 21.02.2020



holesv20v001pf

KOORDINOVANÉ ZÁVAZNÉ STANOVISKO

ve smyslu § 4 odst. 7 zákona č. 183/2006 Sb., o územním plánování a stavebním řádu, v platném znění (stavební zákon)

Městský úřad Holešov jako příslušný orgán státní správy v rámci výkonu přenesené působnosti podle § 61 zákona č. 128/2000 Sb., o obcích (obecní zřízení), v platném znění, obdržel 15.01.2020 následující žádost o vydání koordinovaného závazného stanoviska podle § 4 odst. 7 zákona č. 183/2006 Sb., o územním plánování a stavebním řádu, v platném znění (stavební zákon),

investor:

Obec Kostelec u Holešova, IČO 00287342, Kostelec 58, 768 43 Kostelec u Holešova,

žadatel v zastoupení na základě plné moci:

NELL PROJEKT s. r. o., IČO: 29209081, Ing. Karel Kuchař, Plesníkova 5559, 760 05 Zlín,

ve věci stavby:

Oprava chodníků v obci Kostelec u Holešova – změna stavby

na pozemcích p. č. 736/14, 736/7, 989/2 a 736/29 v k. ú. Kostelec u Holešova.

Předloženou projektovou dokumentaci vypracoval: NELL PROJEKT s. r. o., IČO: 29209081, Ing. Karel Kuchař, Plesníkova 5559, 76005 Zlín, datum: leden 2020.

Projektová dokumentace řeší změnu stavby před dokončením, zúžení chodníku v úseku č. 2, zřízení druhého vjezdu a vchodu k domu č. p. 400 a upřesnění vjezdu a vchodu k domu č. p. 7.

Městský úřad Holešov jako dotčený orgán státní správy podle zvláštních právních předpisů, po prostudování a zhodnocení předložených podkladů vydává následující

koordinované závazné stanovisko

k ochraně veřejných zájmů dle níže uvedených ustanovení zvláštních právních předpisů.



1. Silniční správní úřad

Městský úřad Holešov, odbor dopravní a správní, jako příslušný orgán státní správy na úseku dopravy (dále jen „silniční správní úřad“), vydává podle § 40 odst. 4 písm. d) zákona č. 13/1997 Sb., o pozemních komunikacích, ve znění pozdějších předpisů (dále jen „zákon o pozemních komunikacích“)

souhlasné závazné stanovisko.

Silniční správní úřad prostudoval předloženou projektovou dokumentaci výše uvedené stavby. Součástí navržené změny stavby je zřízení nového připojení na silnici III/4903. Zřízení nového připojení na komunikaci podléhá vydání rozhodnutí o připojení na komunikaci podle § 10 zákona o pozemních komunikacích. Rozhodnutí o připojení na komunikaci vydá Městský úřad Holešov, odbor dopravní a správní, Masarykova 628, 769 17 Holešov, na základě písemné žádosti, souhlasu (smlouvy) s vlastníkem (majetkovým správcem) dotčené komunikace, vyjádření Krajského ředitelství policie Zlínského kraje, Dopravního inspektorátu Kroměříž a po zaplacení správního poplatku. Majetkovým správcem silnice III/4903 je Ředitelství silnic Zlínského kraje, p. o., K Majáku 5001, 761 23 Zlín.

Oprávněná úřední osoba: Aleš Ryška

2. Speciální stavební úřad

Městský úřad Holešov, odbor investic, jako věcně a místně příslušný speciální stavební úřad (dále jen „speciální stavební úřad“) podle ustanovení § 10 a § 11 zákona č. 500/2004 Sb., správní řád (dále jen „správní řád“), v platném znění, § 15 zákona č. 183/2006 Sb., o územním plánování a stavebním řádu (dále jen „stavební zákon“), v platném znění a § 16 a § 40 odst. 4 písm. a) zákona č. 13/1997 Sb. o pozemních komunikacích (dále jen „zákon o pozemních komunikacích“), v platném znění, vydává podle § 149 odst. 1 správního řádu

souhlasné závazné stanovisko

k předložené projektové dokumentaci stavby „Oprava chodníků v obci Kostelec u Holešova“ na pozemcích p. č. 736/14, 736/7, 989/2 a 736/29 v k. ú. Kostelec u Holešova.

Odůvodnění:

Speciální stavební úřad posoudil předloženou žádost. K žádosti byla doložena projektová dokumentace, kterou vypracovala společnost NELL PROJEKT s.r.o., Plesníkova 5559, 760 05 Zlín, IČO: 29209081, stupni pro změnu stavby před dokončením, číslo zakázky – z 1/2020. Tato projektová dokumentace řeší ZMĚNU Č. 1: na části chodníku v rámci úseku č. 2 došlo k zúžení chodníku na šířku 1,15 – 1,45 m v délce 40,00 m. Původní šířka v projektové dokumentaci byla navržena 1,50 m. Zúžení chodníku bylo nutné z důvodu stávající polohy silničního obrubníku podél stávající komunikace III/4903 a betonového plotu, který chodník lemuje z vnější strany od komunikace a ZMĚNU Č. 2: předmětem této změny je upřesnění vedení chodníku a vjezdu podél domu č. p. 7. Původní stav v projektové dokumentaci neobsahoval stávající palisády a schodiště podél, kterých je chodník navržen. Také je upraven varovný pás v šířce 0,4 m z hmatové dlažby. Šířka chodníku je zde min. 1,50 m.

Speciální stavební úřad nemá žádné námítky k projektové dokumentaci pro stavbu „Oprava chodníků v obci Kostelec u Holešova“ je trvalou stavbou dopravní infrastruktury, bude dále tento objekt posuzovat v řízení jako příslušný speciální stavební úřad.

oprávněná úřední osoba: Radka Stratilová

Závěr:

Městský úřad Holešov na základě výše uvedených dílčích stanovisek vydaných podle zvláštních právních předpisů vydává podle § 4 odst. 7 stavebního zákona

**souhlasné
koordinované závazné stanovisko**

ke stavbě „Oprava chodníků v obci Kostelec u Holešova“, na pozemcích p. č. 736/14, 736/7, 989/2 a 736/29 v k. ú. Kostelec u Holešova, investor: Obec Kostelec u Holešova, IČO 00287342, Kostelec 58, 768 43 Kostelec u Holešova, podle předložené projektové dokumentace.

Poučení:

Podle ustanovení § 149 zákona č. 500/2004 Sb., správní řád, v platném znění, není koordinované závazné stanovisko samostatným rozhodnutím vydaným ve správním řízení a nelze se proti němu odvolat, lze jej z hlediska zákonnosti přezkoumat v přezkumném řízení na základě § 149 odst. 6 správního řádu.

otisk úředního razítka

Ing. František Fuit v. r.
tajemník městského úřadu

Informace pro investora:

1. Zájmy ochrany vodního hospodářství, odpadového hospodářství, ochrany ovzduší, ochrany zemědělského půdního fondu, ochrany přírody a krajiny, ochrany lesního a půdního fondu a hospodaření v lesích, orgánu územního plánování a ochrany státní památkové péče nejsou záměrem dotčeny.
2. Pokud při provádění stavebních prací dojde k omezení provozu na silnici III/4903, je žadatel povinen požádat Městský úřad Holešov, odbor dopravní a správní o přechodnou úpravu provozu na pozemních komunikacích, kdy je nutné společně se žádostí předložit návrh přechodné úpravy provozu odsouhlasený Krajským ředitelstvím policie Zlínského kraje, Dopravním inspektorátem Kroměříž.
3. Speciální stavební úřad upozorňuje, že je stavebník povinen požádat pro správní řízení příslušný speciální stavební úřad, Městský úřad Holešov, odbor investic, o vydání změny stavby před dokončením pro stavbu „Oprava chodníků v obci Kostelec u Holešova“. K žádosti stavebník doloží doklady dle § 110 zákona č. 183/2006 Sb. o územním plánování a stavebním řádu, v platném znění (stavební zákon).

Na vědomí:

Městský úřad Holešov, odbor územního plánování a stavebního řádu

Digitálně podepsal Ing. Hana Vedrová
Datum: 21.02.2020 09:52:15 +01:00



Městský úřad Holešov

Odbor investic

Naše č. j.: HOL-5163/2020/ISÚ/rs
Spis. zn.: 1185/2020
Vaše č. j.: -
Počet stran: 3
Počet příloh: 0

Obec Kostelec u Holešova, IČO 00287342
Kostelec u Holešova 58
768 43 Kostelec u Holešova

v zastoupení

Oprávněná
úřední osoba: Stratilová Radka
Telefon: +420573521456
E-mail: radka.stratilova@holesov.cz

NELL PROJEKT s.r.o., IČO 29209081
Plesníkova 5559
760 05 Zlín 5

Datum: 26. března 2020



holesov20v002o2

POVOLENÍ VÝJIMKY

Žadatel, Obec Kostelec u Holešova, Kostelec u Holešova 58, 768 43 Kostelec u Holešova, IČO: 00287342 v zastoupení na základě plné moci společností NELL PROJEKT s.r.o., Plesníkova 5559, 760 05 Zlín, IČO: 29209081 podáním č.j.5163/2020, ze dne 14.02.2020 požádal o povolení výjimky z obecných požadavků na stavby podle § 169 zákona č. 183/2006 Sb., o územním plánování a stavebním řádu a z bodu 1.0.2. přílohy 2 vyhlášky č. 398/2009 Sb., o obecných technických požadavcích zabezpečujících bezbariérové užívání staveb, pro stavbu: „OPRAVA CHODNÍKŮ V OBCI KOSTELEK U HOLEŠOVA“ na pozemcích p.č. 736/7, 736/14, 736/29 a 989/2 v katastrálním území Kostelec u Holešova. Uvedeným dnem bylo zahájeno řízení o povolení výjimky.

Městský úřad Holešov, odbor investic, jako věcně a místně příslušný speciální stavební úřad (dále jen „speciální stavební úřad“) podle ustanovení § 10 a § 11 zákona č. 500/2004 Sb., správní řád v platném znění (dále jen „správní řád“), § 15 zákona č. 183/2006 Sb., o územním plánování a stavebním řádu v platném znění (dále jen „stavební zákon“) a § 16 a 40 odst. 4 písm. a) zákona č. 13/1997 Sb. o pozemních komunikacích v platném znění (dále jen „zákon o pozemních komunikacích“), v platném znění, přezkoumal žádost o výjimku z ustanovení bodu 1.0.2 přílohy č. 2 vyhlášky č. 398/2009 Sb., o obecných technických požadavcích zabezpečujících bezbariérové užívání staveb a v souladu s § 14 vyhlášky č. 398/2009 Sb. a podle § 169 odst. 4 stavebního zákona

povoluje

výjimku z ustanovení bodu 1.0.2 přílohy č. 2 vyhlášky č. 398/2009 Sb., o obecných technických požadavcích zabezpečujících bezbariérové užívání staveb, pro stavbu

OPRAVA CHODNÍKŮ V OBCI KOSTELEK U HOLEŠOVA

(dále jen „stavba“).

Na pozemcích p.č. 736/7, 736/14, 736/29 a 989/2 v katastrálním území Kostelec u Holešova.

Městský úřad Holešov
Masarykova 628
769 17 Holešov



Telefon 573 521 111
Fax 573 521 210
IDS x8qbfvu

Výjimka spočívá:

Na části chodníku v rámci úseku č.2 (tj. u RD č.p. 400) je chodník proveden o šířce 1,15 - 1,45 m, a to na délce 40,00 m.

Účastníci řízení, na něž se vztahuje rozhodnutí správního orgánu:

Obec Kostelec u Holešova, Kostelec u Holešova 58, 768 43 Kostelec u Holešova, IČO: 00287342.

Odůvodnění:

Žadatel, Obec Kostelec u Holešova, Kostelec u Holešova 58, 768 43 Kostelec u Holešova, IČO: 00287342 v zastoupení na základě plné moci společností NELL PROJEKT s.r.o., Plesníkova 5559, 760 05 Zlín, IČO: 29209081 podáním č.j.5163/2020, ze dne 14.02.2020 požádal o povolení výjimky z obecných požadavků na stavby podle § 169 zákona č. 183/2006 Sb., o územním plánování a stavebním řádu a z bodu 1.0.2. přílohy 2 vyhlášky č. 398/2009 Sb., o obecných technických požadavcích zabezpečujících bezbariérové užívání staveb, pro stavbu: „OPRAVA CHODNÍKŮ V OBCI KOSTELEK U HOLEŠOVA“ na pozemcích p.č. 736/7, 736/14, 736/29 a 989/2 v katastrálním území Kostelec u Holešova. Uvedeným dnem bylo zahájeno řízení o povolení výjimky.

Opatřením č.j.: HOL-6303/2020/ISÚ/rs ze dne 25.02.2020 bylo řízení o výjimce z bodu 1.0.2. přílohy 2 vyhlášky č. 398/2009 Sb., o obecných technických požadavcích zabezpečujících bezbariérové užívání staveb, speciálním stavebním úřadem oznámeno.

Jedná se o rekonstrukci stávajícího chodníku pro pěší (řešená část výjimkou), který je vymezený komunikací III/4903 a soukromým pozemkem p.č. 989/1 v k.ú. Kostelec u Holešova. Jedná se o omezený prostor, kde je ještě umístěno VO a tudíž nelze chodník rozšířit do šířky 1,50 m. Přílohou žádosti je stanovisko Krajského ředitelství policie Zlínského kraje, dopravního inspektorátu Kroměříž ze dne 03.02.2020, č.j.: KRPZ-13839-1/ČJ-2020-150806 vč. Přílohy č. 1 Situačního výkresu, jež je v souladu s ustanovením § 169 odst.6 stavebního řádu. Vzhledem k situaci, kdy žadatelem je majetkový správce místních komunikací, nepožadoval speciální stavební úřad jeho souhlas k správnímu řízení.

Povolením výjimky se neohrozí bezpečnost, ochrana zdraví a života osob ani sousední pozemky či stavby. Účelu sledovaného obecnými požadavky na výstavbu bude v daném případě dosaženo i řešením podle povolené výjimky.

Speciální stavební úřad přezkoumal ve správním řízení předmětnou žádost a zjistil, že jsou splněny podmínky předepsané stavebním zákonem a vyhláškou č. 398/2009 Sb., o obecných technických požadavcích zabezpečujících bezbariérové užívání staveb, pro povolení výše uvedené výjimky, proto rozhodl, jak je ve výroku rozhodnutí uvedeno, za použití ustanovení právních předpisů ve výroku uvedených.

Speciální stavební úřad vyhodnotil při zahájení řízení, jakož i v jeho průběhu, okruh účastníků řízení. Okruh účastníků řízení byl vymezen: Obec Kostelec u Holešova, Kostelec u Holešova 58, 768 43 Kostelec u Holešova, NELL PROJEKT s.r.o., Plesníkova 5559, 760 05 Zlín 5, Ředitelství silnic Zlínského kraje, příspěvková organizace, K Majáku č.p.5001, 760 01 Zlín 1, Michal Dvořák, Kostelec u Holešova 400, 768 43 Kostelec u Holešova, Hypoteční banka, a.s., Radlická 333/150, Radlice, 150 00 Praha 5, Pavel Jaša, Kostelec u Holešova 11, 768 43 Kostelec u Holešova, GasNet, s.r.o., Klíšská 940/96, Klíše, 400 01 Ústí nad Labem, E.ON Distribuce, a.s., F. A. Gerstnera č.p. 2151/6, České Budějovice 7, 370 01 České Budějovice 1, GridServices, s.r.o., Plynárenská č.p. 499/1, Zábřovice, 602 00 Brno 2, CETIN a.s., Českomoravská 2510/19, Libeň, 190 00 Praha 9, Vodovody a kanalizace Kroměříž, a.s., Kojetínská č.p. 3666/64, 767 01 Kroměříž 1.

Poučení o odvolání:

Protí tomuto rozhodnutí je možno podat odvolání podle § 81 správního řádu do 15-ti dnů ode dne jeho doručení a to u Krajského úřadu Zlínského kraje, odboru dopravy a silničního hospodářství, podáním u Městského úřadu Holešov, odboru investic, Masarykova 628, 769 17 Holešov. Odvolání se podává s potřebným počtem stejnopisů tak, aby jeden

stejnopis zůstal správnímu orgánu a aby každý účastník řízení obdržel jeden stejnopis. Nepodá-li účastník potřebný počet stejnopisů, vyhotoví je správní orgán na náklady účastníka. Odvolání musí mít náležitosti uvedené v § 37 odst. 2 správního řádu a musí obsahovat údaje o tom, proti kterému rozhodnutí směřuje, v jakém rozsahu je napadá a v čem je spatřován rozpor s právním předpisem nebo nesprávnost rozhodnutí nebo řízení, které mu předcházelo. Odvoláním lze napadnout výrokovou část rozhodnutí, jednotlivý výrok nebo jeho vedlejší ustanovení. Odvolání jen proti odůvodnění rozhodnutí je nepřipustné.

Otisk úředního razítka

Radka Stratilová v.r.
referent odboru investic
Městského úřadu Holešov

Poznámka pro žadatele:

Správní poplatek podle zákona č. 634/2004 Sb., o správních poplatcích (v platném znění) dle pol. 18, odst. 14 ve výši 5.000,- Kč byl uhrazen dne 25.02.2020.

Obdrží


Účastníci řízení (doporučeně do vlastních rukou na doručenkou)

Obec Kostelec u Holešova, Kostelec u Holešova 58, 768 43 Kostelec u Holešova
NELL PROJEKT s.r.o., Plesníkova 5559, 760 05 Zlín 5
Ředitelství silnic Zlínského kraje, příspěvková organizace, K Majáku č.p.5001, 760 01 Zlín 1
Michal Dvořák, Kostelec u Holešova 400, 768 43 Kostelec u Holešova
Hypoteční banka, a.s., Radlická 333/150, Radlice, 150 00 Praha 5
Pavel Jaša, Kostelec u Holešova 11, 768 43 Kostelec u Holešova
GasNet, s.r.o., Klíšská 940/96, Klíše, 400 01 Ústí nad Labem
E.ON Distribuce, a.s., F. A. Gerstnera č.p. 2151/6, České Budějovice 7, 370 01 České
Budějovice 1
GridServices, s.r.o., Plynárenská č.p. 499/1, Zábřdovice, 602 00 Brno 2
CETIN a.s., Českomoravská 2510/19, Libeň, 190 00 Praha 9
Vodovody a kanalizace Kroměříž, a.s., Kojetínská č.p. 3666/64, 767 01 Kroměříž 1

Dotčené orgány (doporučeně na doručenkou)

Městský úřad Holešov, Odbor dopravní a správní, Masarykova č.p. 628, 769 17 Holešov
Městský úřad Holešov, Odbor územního plánování a stavebního řádu, oddělení stavebního
řádu, Masarykova č.p. 628, 769 01 Holešov
Krajské ředitelství policie Zlínského kraje, DI Kroměříž, J. A. Bati č.p. 5637, 760 01 Zlín 1
Hasičský záchranný sbor Zlínského kraje, Příkladná č.p. 213, Příluky, 760 01 Zlín 1
Krajská hygienická stanice Zlínského kraje se sídlem ve Zlíně, Havlíčkovo nábřeží č.p. 600,
760 01 Zlín 1

Digitálně podepsal Eva Frybortová
Datum: 26.03.2020 08:34:56 +01:00



Městský úřad Holešov

Odbor územního plánování a stavebního řádu
Útvar územního plánování

Naše č. j.: HOL-1697/2020/UPA/RP
Spis. zn.: 531/2020
Vaše č. j.:
Počet stran: 1
Počet příloh: 0

NELL PROJEKT s.r.o.

Plesníkova 5559
760 05 Zlín

Oprávněná
úřední osoba: Ing. Radomíra Pospíšilová
Telefon: +420573521175
E-mail: radomira.pospisilova@holesov.cz

Datum: 21.01.2020



Vyjádření k záměru „Oprava chodníků v obci Kostelec u Holešova“ – změna stavby před dokončením

Dne 15.01.2020 obdržel Městský úřad Holešov, odbor územního plánování a stavebního řádu, útvar územního plánování Vaši žádost ze dne 13.01.2020 o vyjádření z hlediska územně plánovací dokumentace obce Kostelec u Holešova k záměru „Oprava chodníků v obci Kostelec u Holešova“ – změna stavby před dokončením. K žádosti byla přiložena projektová dokumentace (technická zpráva, vzorové řezy, situace). K Vaší žádosti sdělujeme:

Územní plán Kostelec u Holešova nabyl účinnosti 16.10.2009. Záměr „Oprava chodníků v obci Kostelec u Holešova“ – změna stavby před dokončením je dle územního plánu přípustný. Záměr je řešen v plochách, které toto využití umožňují.

S pozdravem

Otisk úředního razítka

Ing. Radomíra Pospíšilová
Referentka útvaru územního plánování

Digitálně podepsal Ing. Radomíra
Pospíšilová
Datum: 21.01.2020 14:14:17 +01:00



NELL PROJEKT s. r. o.

Plesníkova 5559

760 05 Zlín

Váš dopis značky:

Ze dne:

17. 4. 2020

Naše značka:

ŘSZKMM03370/20-228

Vyřizuje/linka:

Ing. Antel/573503734

Dne:

17. 4. 2020

Vyjádření ke změně stavby před dokončením na akci „Oprava chodníků v obci Kostelec u Holešova“

Ředitelství silnic Zlínského kraje, příspěvková organizace (dále jen ŘSZK) se sídlem ve Zlíně, K Majáku 5001, oprávněné k hospodaření se svěřeným majetkem silnic II. a III. třídy ve vlastnictví Zlínského kraje, včetně jejich součástí a příslušenství vyplývající z práv a povinností stanovených zákonem č. 13/1997 Sb., o pozemních komunikacích a prováděcí vyhláškou č. 104/1997 Sb., ve znění pozdějších předpisů, obdrželo dne 17. 4. 2020 doplněnou PD včetně žádosti projekční kanceláře NELL PROJEKT s.r.o., Plesníkova 5559, 760 05 Zlín o nové vyjádření ke změně stavby před dokončením akce „Oprava chodníků v obci Kostelec u Holešova.“

K žádosti sdělujeme následující:

- Byly splněny podmínky pro provedení stavby stanovené ve „Smlouvě o podmínkách a právu provést stavbu č. SML/0714/18,“ která byly uzavřena mezi stavebníkem a ŘSZK.
- ŘSZK **souhlasí** se změnou stavby před dokončením a s následnou kolaudací akce „Oprava chodníků v obci Kostelec u Holešova.“

S pozdravem

Ředitelství silnic Zlínského kraje,
příspěvková organizace
oddělení majetkové správy
Kotojedy 56, 767 23 Kroměříž

Roman Kovařík
vedoucí oddělení

ODDĚLENÍ PRO MAJETKOVOU SPRÁVU:

 Kroměříž
telefon: 573 503 731
e-mail: kovarik@rszk.cz
ŘSZK: tel.: 577 212 829

 Uherké Hradiště
telefon: 572 434 231
e-mail: nenal@rszk.cz
e-mail: rszk@rszk.cz

 Valašské Meziříčí
telefon: 571 612 102
e-mail: ondruchova@rszk.cz
IČO: 70934860

 Zlín
telefon: 577 044 250
e-mail: sarman@rszk.cz
DIČ: CZ70934860



Pomáhat a chránit

KRAJSKÉ ŘEDITELSTVÍ POLICIE ZLÍNSKÉHO KRAJE

Územní odbor Kroměříž
Dopravní inspektorát

JID:PCR15ETRds812777



Č. j. KRPZ-13839-1/ČJ-2020-150806

Kroměříž 3. února 2020

Počet listů: 2

Příloha: 2/2

NELL Projekt s.r.o.
Ing. Markéta Sláčíková
Plesníkova 5559
760 05 Zlín

Oprava chodníků v obci Kostelec u Holešova – stanovisko ve věci změny stavby před dokončením

Dne 3. února 2020 jsme obdrželi Vaši žádost o vyjádření pro změnu stavby před dokončením a pro potřeby vydání povolení výjimky z šíře chodníku v rámci akce „Oprava chodníků v obci Kostelec u Holešova“. Jedná se o tyto změny:

ZMĚNA Č. 1

V rámci úseku č. 2 došlo ke zúžení chodníku na šířku od 1,15 do 1,45 m v délce 40,00 m. Původní šířka v byla projektové dokumentaci navržena 1,50 m. Zúžení chodníku bylo nutné z důvodu stávající polohy silničního obrubníku podél stávající komunikace III/4903 a betonového plotu, který chodník lemuje z vnější strany od komunikace.

ZMĚNA Č. 2

Předmětem této změny je upřesnění vedení chodníku a vjezdu podél domu č. p. 7. Původní stav v projektové dokumentaci neobsahoval stávající palisády a schodiště podél, kterých je chodník navržen. Také je upraven varovný pás v šířce 0,4 m z červené reliéfní dlažby. Šířka chodníku je zde min. 1,50 m.

V rámci změny č. 1 není dodržena min. šířka chodníku stanovená dle čl. 1.0.2. přílohy 2 vyhlášky č. 398/2009 Sb. o obecných technických požadavcích zabezpečujících bezbariérové užívání staveb v hodnotě 1,5 m. Daná stavba prochází podél stávající zástavby a těleso chodníku není možné rozšiřovat (chodník je veden přímo podél silnice III/4903 ohraničené silniční obrubou, druhá strana chodníku je lemována stávajícím betonovým oplocením kolem domu č. p. 400 jak jse uvedeno výše)

Březinova 2819
767 28 Kroměříž

www.policie.cz

Tel.: +420 974 675 258
ID DS: w6thp3w
Email: km.di.podatelna@pcr.cz

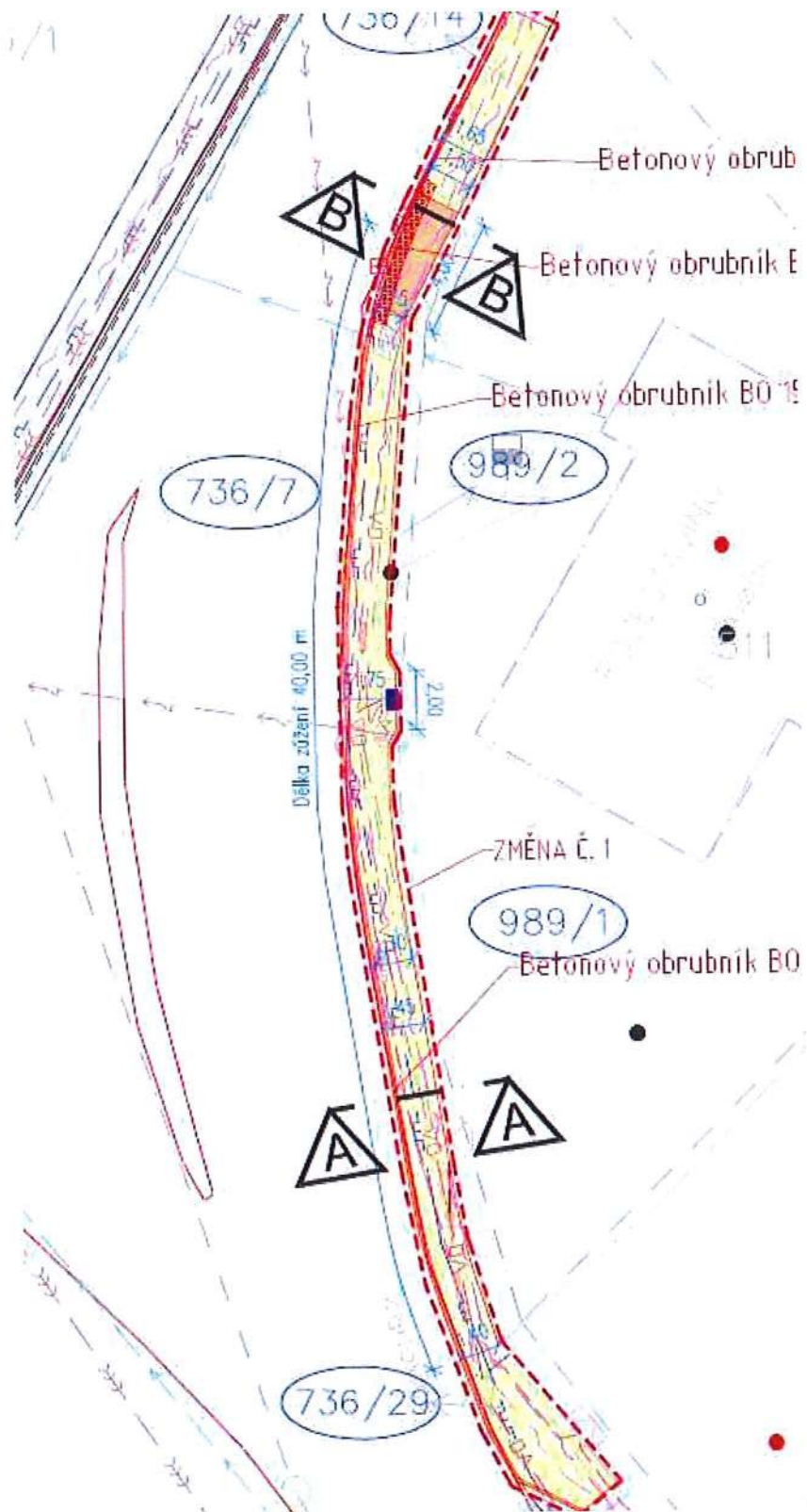
Po posouzení předložené žádosti z hlediska námi chráněných zájmů ve vztahu k řešenému chodníku Krajské ředitelství policie Zlínského kraje, územní odbor Kroměříž, dopravní inspektorát jako dotčený orgán státní správy ve věcech bezpečnosti a plynulosti provozu na pozemních komunikacích, ve smyslu ustanovení § 16 odst. 2 písm. b) zákona č. 13/1997 Sb. o pozemních komunikacích ve znění novel a § 169 odst. 6 zákona č. 183/2006 Sb. o územním plánování a stavebním řádu ve znění novel, **souhlasí** s povolením změny stavby před dokončením a s udělením výjimky z šíře chodníku v rozsahu dle předložené dokumentace, zpracované Alešem Trněným v lednu 2020. Situace změny stavby tvoří přílohy tohoto vyjádření.

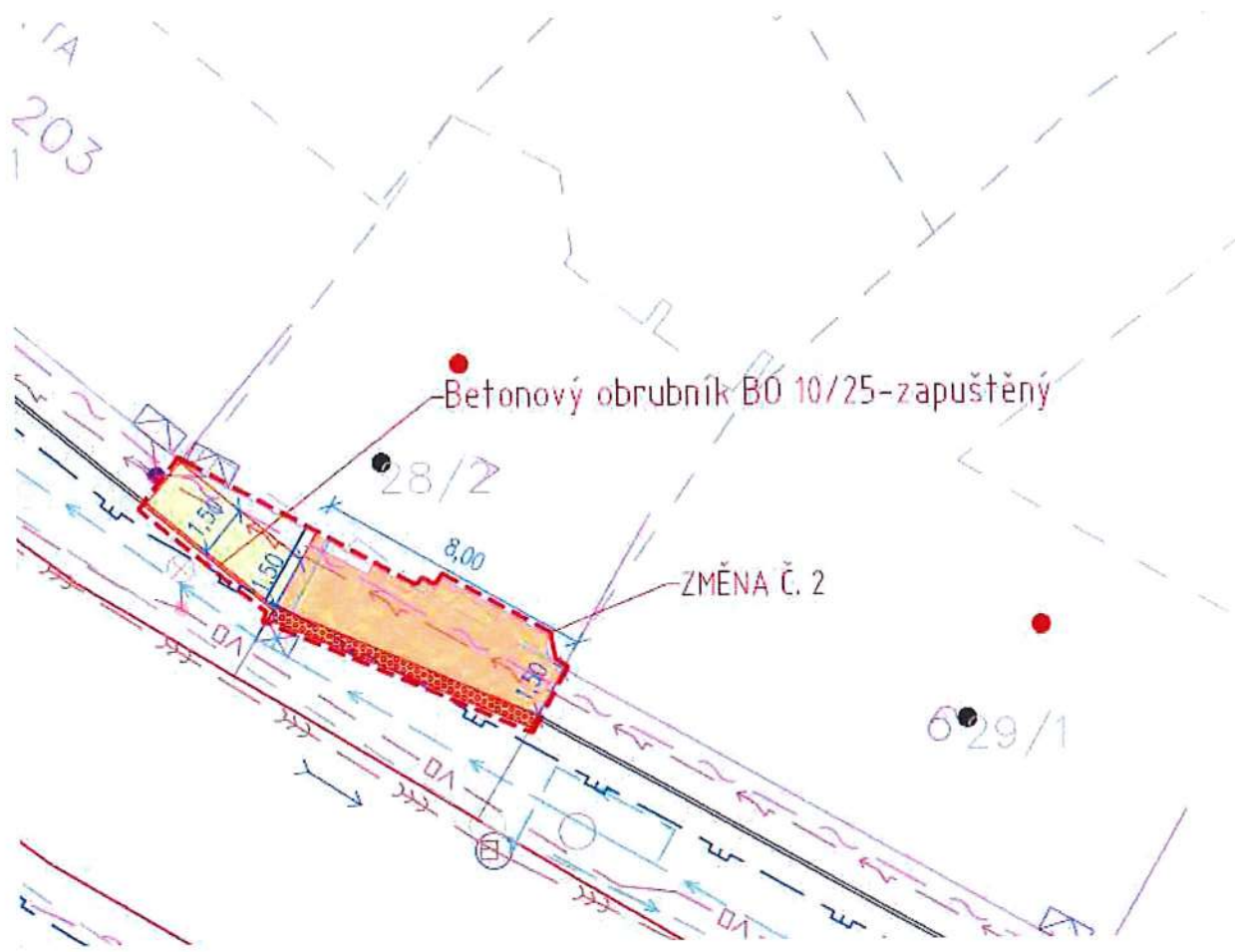
Zpracovatel:

por. Jan Brázdil
komisař

npor. Bc. Petr Vařecha v. r.
vedoucí DI

schváleno elektronicky





por. Jan Brázdil, DiS. et DiS.
03.02.2020 14:45:12
Digitálně podepsal:
por. Jan Brázdil, DiS. et DiS.
POLICIE ČESKÉ REPUBLIKY
Důvod: Za správnost vyhotovení

Hasičský záchranný sbor Zlínského kraje

Územní odbor Kroměříž
Nerudova 450/9a, 767 01 Kroměříž

Č.j.: HSZL- 363-2/KM-2020

Kroměříž, 27. 01. 2020

Počet stran: 2

Počet příloh: 0

NELL PROJEKT s.r.o.
Plesníkova 5559
760 05 Zlín

Závazné stanovisko dotčeného orgánu na úseku požární ochrany

Vyřizuje: por. Ing. Lenka Lednická
e-mail: lenka.lednicka@zlk.izscr.cz
telefon: 950 685 321

Název stavby: **Oprava chodníků v obci Kostelec u Holešova**
Místo stavby: **K. ú.: Kostelec u Holešova**
Stavebník: **OBEC KOSTELEK U HOLEŠOVA, Kostelec u Holešova 58, 768 43 Kostelec u Holešova**

Předložená dokumentace: **Dokumentace pro řízení o změně stavby před dokončením ze dne 06/2018, zpracovatel Ing. Karel Kuchař, ČKAIT 1201499**

Hasičský záchranný sbor Zlínského kraje (dále jen „HZS ZLK“) jako věcně a místně příslušný dotčený orgán na úseku požární ochrany dle ustanovení § 26 odst. 2 písm. b) zákona č. 133/1985 Sb., o požární ochraně, ve znění pozdějších předpisů (dále jen „zákon o požární ochraně“) a ustanovení § 7 odst. 4 písm. a) zákona č. 320/2015 Sb., o Hasičském záchranném sboru České republiky a o změně některých zákonů (zákon o hasičském záchranném sboru), ve znění zákona č. 183/2017 Sb., v souladu s ustanovením § 31 odst. 1 písm. b) zákona o požární ochraně posoudil výše uvedenou projektovou dokumentaci předloženou dne 14. 01. 2020, v rozsahu:

- část výše uvedené projektové dokumentace - Změny stavby před dokončením, Situace (dále jen "vybraná část PD"),

a vydává k ní v souladu s ustanovením § 31 odst. 3 zákona o požární ochraně a dále dle ustanovení § 149 odst. 1 zákona č. 500/2004 Sb., správní řád, ve znění pozdějších předpisů,

SOUHLASNÉ ZÁVAZNÉ STANOVISKO.

Odůvodnění

Projektová dokumentace řeší změnu šířky a polohy chodníku.

Vzhledem k charakteru stavby byl obsah a rozsah části dokumentace řešící požární bezpečnost stavby v souladu s § 41 odst. 4 vyhlášky č. 246/2001 Sb., o stanovení podmínek požární bezpečnosti a výkonu státního požární dozoru (vyhláška o požární prevenci), ve znění vyhlášky č. 221/2014 Sb., přiměřeně omezen, protože se jedná o zpevněné plochy.

Posouzením předložené projektové dokumentace v rozsahu podkladů uvedených ve výrokové části závazného stanoviska dle ustanovení § 46 odst. 1 vyhlášky č. 246/2001 Sb., o stanovení podmínek

požární bezpečnosti a výkonu státního požárního dozoru (vyhláška o požární prevenci), ve znění vyhlášky č. 221/2014 Sb., dospěl HZS ZLK k závěru, že tyto podklady splňují obsahové náležitosti dle ustanovení § 41 vyhlášky o požární prevenci a že z jejího obsahu vyplývá, že jsou splněny technické podmínky požární ochrany kladené na danou stavbu vyhláškou č. 23/2008 Sb., o technických podmínkách požární ochrany staveb, ve znění vyhlášky č. 268/2011 Sb.

✓ 2. 
HZS Zlínského kraje
územní odbor Kroměříž
Nerudova 450
767 01 Kroměříž

plk. Ing. František Javůrek, rada
ředitel územního odboru Kroměříž
HZS Zlínského kraje

Krajská hygienická stanice Zlínského kraje se sídlem ve Zlíně

Havlíčkovo nábřeží 600, 760 01 Zlín

tel. 577 006 737, e-mail: khs@khszlin.cz, podatelna@khszlin.cz, ID: xwsai7r

Č.j.: KHSZL 01078/2020
Spisová značka: KHSZL/01078/2020/2.11/HOK/KM-ZL/HUT-02
Č.j. odesílatele: D/3/2020

Ve Zlíně, dne 27. 1. 2020

Vyřizuje:
Ing. Vladimír Hutěčka, tel.: 577 006 715, e-mail: vladimir.hutecka@khszlin.cz
Ing. Magda Hábová, tel.: 577 006 755, e-mail: magda.habova@khszlin.cz

NELL PROJEKT s.r.o.
IČ: 29209081
Plesníkova 5559
760 05 Zlín

Vyjádření Krajské hygienické stanice Zlínského kraje se sídlem ve Zlíně k projektové dokumentaci stavby „Oprava chodníků v obci Kostelec u Holešova“ umístěné na pozemcích v k. ú. Kostelec u Holešova pro změnu stavby před dokončením

VYJÁDŘENÍ

Dne 16. 1. 2020 byla Krajské hygienické stanici Zlínského kraje se sídlem ve Zlíně (dále též jako „orgán ochrany veřejného zdraví“) doručena žádost Obce Kostelec u Holešova, IČ: 00287342, se sídlem Kostelec u Holešova 58, 768 43 Kostelec u Holešova, zastoupené na základě písemné plné moci ze dne 11. 12. 2019 právníkou osobou NELL PROJEKT s.r.o., IČ: 29209081, se sídlem Plesníkova 5559, Zlín, PSČ: 760 05, o vydání závazného stanoviska k projektové dokumentaci stavby „Oprava chodníků v obci Kostelec u Holešova“ umístěné na pozemcích v k. ú. Kostelec u Holešova pro změnu stavby před dokončením.

K uvedené stavbě bylo vydáno vyjádření Krajské hygienické stanici Zlínského kraje se sídlem ve Zlíně dne 27. 6. 2018 pod č.j. KHSZL 15517/2018. Předložená projektová dokumentace změny stavby před dokončením (zpracoval: Bc. Aleš Trněný, autorizovaný inženýr v oboru dopravní stavby, Ing. Karel Kuchař, číslo autorizace: 1201499, v červnu 2018) řeší následující dvě změny proti původnímu projektu:

ZMĚNA Č. 1

Na části chodníku v rámci úseku č. 2 došlo k jeho zúžení na šířku 1,15 – 1,45 m v délce 40,00 m. Původní šířka v projektové dokumentaci byla navržena 1,50 m. Zúžení bylo nutné z důvodu stávající polohy silničního obrubníku podél stávající komunikace III/4903 a betonového plotu, který chodník lemuje z vnější strany od komunikace. Předmětem změny je také zřízení druhého vjezdu k domu č. p. 400 (délka sníženého obrubníku 3,00 m) a vchodu k téže domu (délka sníženého obrubníku 2,00 m).

ZMĚNA Č. 2

Předmětem této změny je upřesnění vedení chodníku a vjezdu podél domu č. p. 7. Původní stav v projektové dokumentaci neobsahoval stávající palisády a schodiště podél, kterých je chodník navržen. Také je upraven varovný pás v šířce 0,4 m z hmatové dlažby. Šířka chodníku dosahuje minimálně 1,50 m.

Po posouzení předložené žádosti z hlediska požadavků ochrany veřejného zdraví dospěla Krajská hygienická stanice Zlínského kraje se sídlem ve Zlíně k závěru, že v uvedené věci **nejsou** dotčeny zájmy jí chráněné podle zákona č. 258/2000 Sb., o ochraně veřejného zdraví a o změně některých souvisejících zákonů, ve znění pozdějších předpisů, ani podle jiných právních předpisů, neboli ve smyslu § 149 odst. 2 zákona č. 500/2004 Sb., správní řád, ve znění pozdějších předpisů, žádný zákon nezmocňuje orgán ochrany veřejného zdraví k vydání závazného stanoviska v dané věci.

Krajská hygienická stanice Zlínského kraje se sídlem ve Zlíně tak není v řízení o předmětné žádosti dotčeným správním úřadem podle § 77 zákona č. 258/2000 Sb., o ochraně veřejného zdraví a o změně některých souvisejících zákonů, ve znění pozdějších předpisů, a proto závazné stanovisko podle shora citovaného ustanovení **nevydává**.

Ing. Magda Hábová
oddělení hluku, EIA a IPPC

Počet listů: 1

Rozdělovník:

1x adresát (doručení do datové schránky)

1x KHS ZK – oddělení hluku, EIA a IPPC

Sekce nakládání s majetkem Ministerstva obrany
odbor ochrany územních zájmů a státního odborného dozoru
Tychonova 1, Praha 6, PSČ 160 01, datová schránka lhyavk

Sp.zn.: 97889/2020-1150-OÚZ-BR
SpMO 504/2020-1150-38

Brno 20. ledna 2020

NELL PROJEKT s.r.o.
IČ 29209081
Plesníkova 5559
760 05 Zlín

Závazné stanovisko pro změnu stavby před dokončením
Oprava chodníků v obci Kostelec u Holešova, k.ú. Kostelec u Holešova - změna č. 1,
změna č. 2
K čj. D/5/2020

Odbor ochrany územních zájmů a státního odborného dozoru, Sekce nakládání s majetkem, **Ministerstvo obrany**, v souladu se zmocněním v § 175 odst. 1 zákona č. 183/2006 Sb., o územním plánování a stavebním řádu (stavební zákon), ve znění pozdějších předpisů (dále jen „stavební zákon“), ve smyslu zákona č. 222/1999 Sb., o zajišťování obrany České republiky, ve znění pozdějších předpisů (dále jen „zákon o zajišťování obrany ČR“), a v souladu s Rozkazem ministra obrany č. 39/2011 - Zabezpečení výkonu působnosti MO ve věcech územního plánování a stavebního řádu, v platném znění, vydává ve smyslu § 4 odst. 2 písm. a) stavebního zákona pro potřeby vedeného řízení

souhlasné závazné stanovisko

k záměru opravy chodníků v obci Kostelec u Holešova (změna č. 1, změna č. 2) tak, jak byl doložen v písemné a grafické dokumentaci.

Odůvodnění:

Ministerstvo obrany v souladu se zmocněním v § 175 odst. 1 stavebního zákona, dle § 161 téhož zákona a zákona o zajišťování obrany ČR provedlo po obdržení vaší žádosti o vydání závazného stanoviska dotčeného orgánu vyhodnocení předloženého záměru, prověřilo evidenci technické infrastruktury v jeho vlastnictví. Odbor ochrany územních zájmů a státního odborného dozoru SNM MO neeviduje inženýrské sítě a podzemní telekomunikační vedení, které by byly s daným stavebním záměrem v kolizi.

Daný stavební záměr je lokalizován v územích vymezených Ministerstvem obrany v souladu s § 175 stavebního zákona u stavebních úřadů. Tato vymezená území Ministerstva obrany jsou shodná s údaji o území poskytovanými Ministerstvem obrany pro ÚAP a jejich součástí jsou podrobné specifikace podmínek ve vymezeném území Ministerstva obrany a zákonná určení. Po posouzení stavebního záměru odbornými složkami Ministerstvo obrany konstatuje, že předložený stavební záměr není v rozporu se zájmy Ministerstva obrany a nekoliduje s ochranou zájmů Ministerstva obrany (viz ÚAP - jev 119).

Realizace stavebního záměru provedená v souladu s předloženou projektovou dokumentací neohrozí naplnění veřejného zájmu na zajištění obrany a bezpečnosti státu.

Toto závazné stanovisko Ministerstva obrany je platné 2 roky a musí být vyžádáno znovu, nebude-li během této doby stavba zahájena nebo dojde-li ke změnám v umístění, výšce nebo rozsahu stavby.

Kontaktní osoba: Ing. Julie Pospíšilová, tel. 973445760

Ing. Julie Pospíšilová
ministerský rada
oddělení ochrany územních zájmů Morava

V další korespondenci, týkající se výše uvedené věci, uvádějte odkaz na sp. zn.: 97889/2020-1150-OÚZ-BR tohoto závazného stanoviska Ministerstva obrany.

Adresa pro doručování:

Ministerstvo obrany,
Sekce nakládání s majetkem,
odbor ochrany územních zájmů a státního odborného dozoru,
oddělení ochrany územních zájmů Morava
Svatoplukova 2687/84, 662 10 Brno
IČO: 60162694



STANOVISKO č. 125/2020

ke změně stavby před dokončením

Žadatel:

NELL PROJEKT s.r.o.
Ing. Markéta Sláčíková
Plesníkova 5559
76005 Zlín

Investor:

Obec Kostelec u Holešova
RNDr. Marcela Pospíšilíková

Kostelec u Holešova 58

Název stavby - akce:

Oprava chodníků v obci Kostelec u Hoelšova

Místo stavby: Kostelec u Holešova

Katastr: Kostelec u Holešova

Tento dodatek ke stanovisku č. 2018-005908 řeší změnu umístění části stavby chodníků v obci Kostelec u Holešova.

Nově je část chodníku umístěna v blízkosti vodovodních řadů Lt DN 100 a betonové kanalizační stoky DN 300, které jsou ve správě společnosti VAK Kroměříž, a.s. Před zahájením zemních prací je nutné požádat o jejich vytyčení. Dále je nutné vytyčení vodovodních a kanalizačních přípojek k jednotlivým objektům nacházejících se v řešeném území. Pro upřesnění polohy a způsobu uložení vodovodního a kanalizačního potrubí je investor zemních prací povinen provést nezbytně nutný počet ručně kopaných sond dle pokynů zástupce VaK. Dále je nutné před zahájením zemních prací přizvat zástupce VaK Kroměříž, a.s., který spolu se stavebníkem provede kontrolu včetně zápisu do stavebního deníku o existenci vnějších povrchových znaků na vodohospodářském zařízení v místech prováděných prací.

Při realizaci stavby požadujeme dodržet ochranná pásma vodovodu a kanalizace dle zákona č. 274/2001 Sb., o vodovodech a kanalizacích, ve znění pozdějších předpisů. Ochranné pásmo je vymezeno vodorovnou vzdáleností od vnějšího líce stěny potrubí na každou stranu, u vodovodních řadů a kanalizačních stok do průměru 500 mm včetně, 1,5 m a u vodovodních řadů a kanalizačních stok nad průměr 500 mm, 2,5 m. Pro upřesnění polohy a způsobu uložení vodovodního a kanalizačního potrubí je investor zemních prací povinen provést nezbytně nutný počet ručně kopaných sond dle pokynů zástupce VaK. V blízkosti vodovodního a kanalizačního potrubí je nutné veškeré zemní práce provádět ručně. Během stavebních prací i po jejich dokončení musí zůstat naše zařízení včetně vnějších povrchových znaků přístupné a funkční. Při realizaci zemních prací musí být dodrženo min. krytí vodovodního a kanalizačního potrubí dle ČSN 73 6005. Po dokončení stavebních prací bude přizván zástupce VaK Kroměříž, a.s. ke kontrole a ověření správnosti osazení vnějších povrchových znaků na vodohospodářském zařízení.

K zahájení stavebních prací v ochranném pásmu vodovodu a kanalizace požadujeme přizvat zástupce VaK Kroměříž, a.s.

Společnost Vodovody a kanalizace Kroměříž, a.s. souhlasí s realizací zemních a stavebních prací v ochranném pásmu vodovodních řadů a kanalizačních stok dle výše uvedených podmínek.

Ostatní podmínky stanoviska č. 2018-005908 ze dne 11. 7. 2018 zůstávají v platnosti.

Kontakty:

vytyčení sítí - pí. Hýžová, tel. 573 517 121, mob. 702 096 423, email: informace@vak-km.cz
(vytyčení vodohospodářského zařízení je nutné objednat min. 14 dnů před plánovanou realizací)
mistr vodovodů - p. Šidla, tel. 573 502 843, mob. 725 720 094
mistr kanalizací - p. Náplava, tel. 573 517 120, mob. 720 977 094



Vodovody a kanalizace Kroměříž, a.s., Kojetínská 3666/64, 767 01 Kroměříž

IČ: 49451871 DIČ: CZ49451871

Společnost je zapsána v obchodním rejstříku, vedeném Krajským soudem v Brně v oddíle B vložka 1147

Platnost tohoto stanoviska je 12 měsíců ode dne jeho vydání a platí pouze pro území a stavební objekty vyznačené v předložené dokumentaci.

Vyřizuje: Ing. Soňa Horáková

Telefon: 573 517 227

Datum: 30. 1. 2020

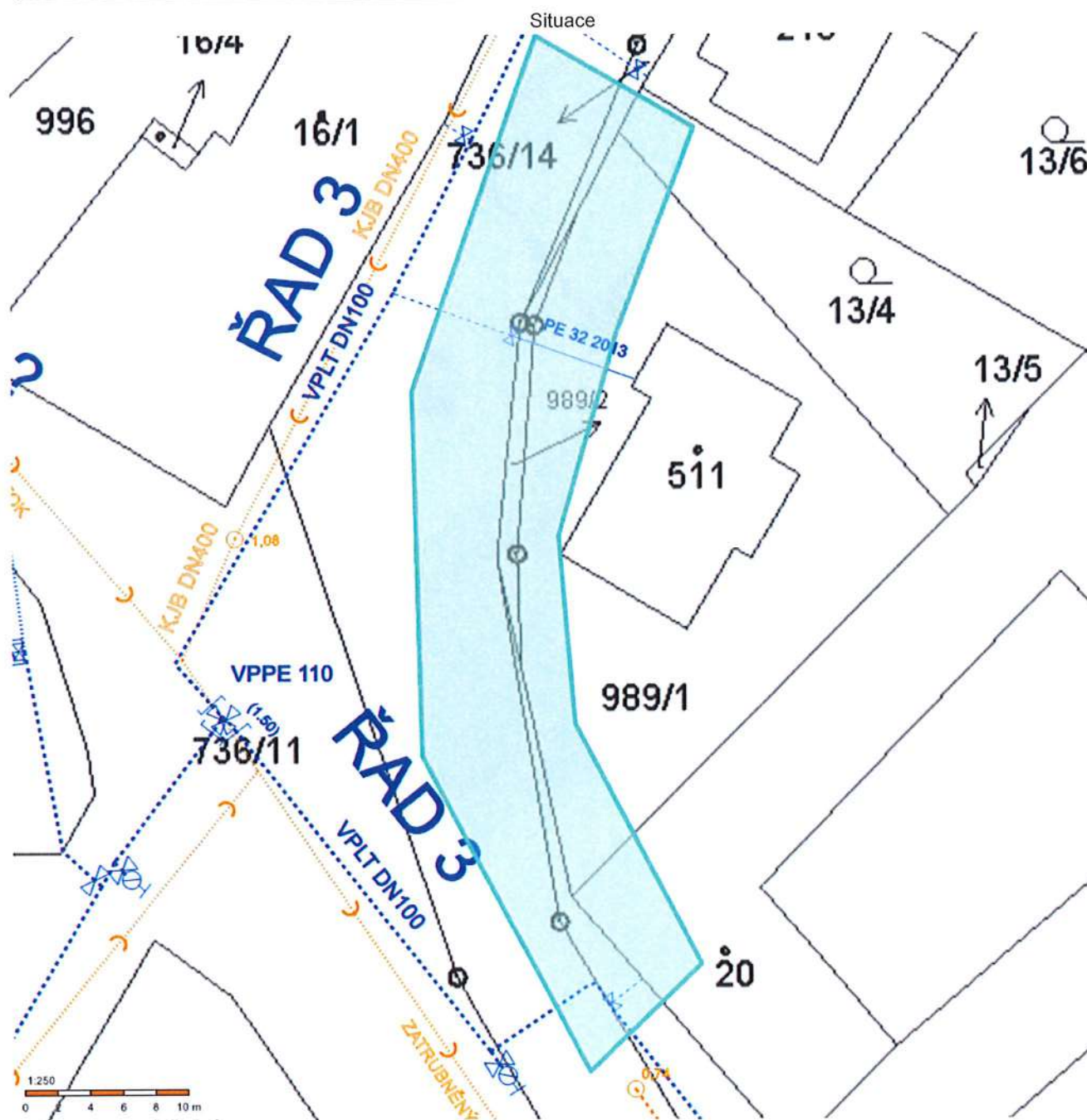
Vodovody a kanalizace Kroměříž, a.s.

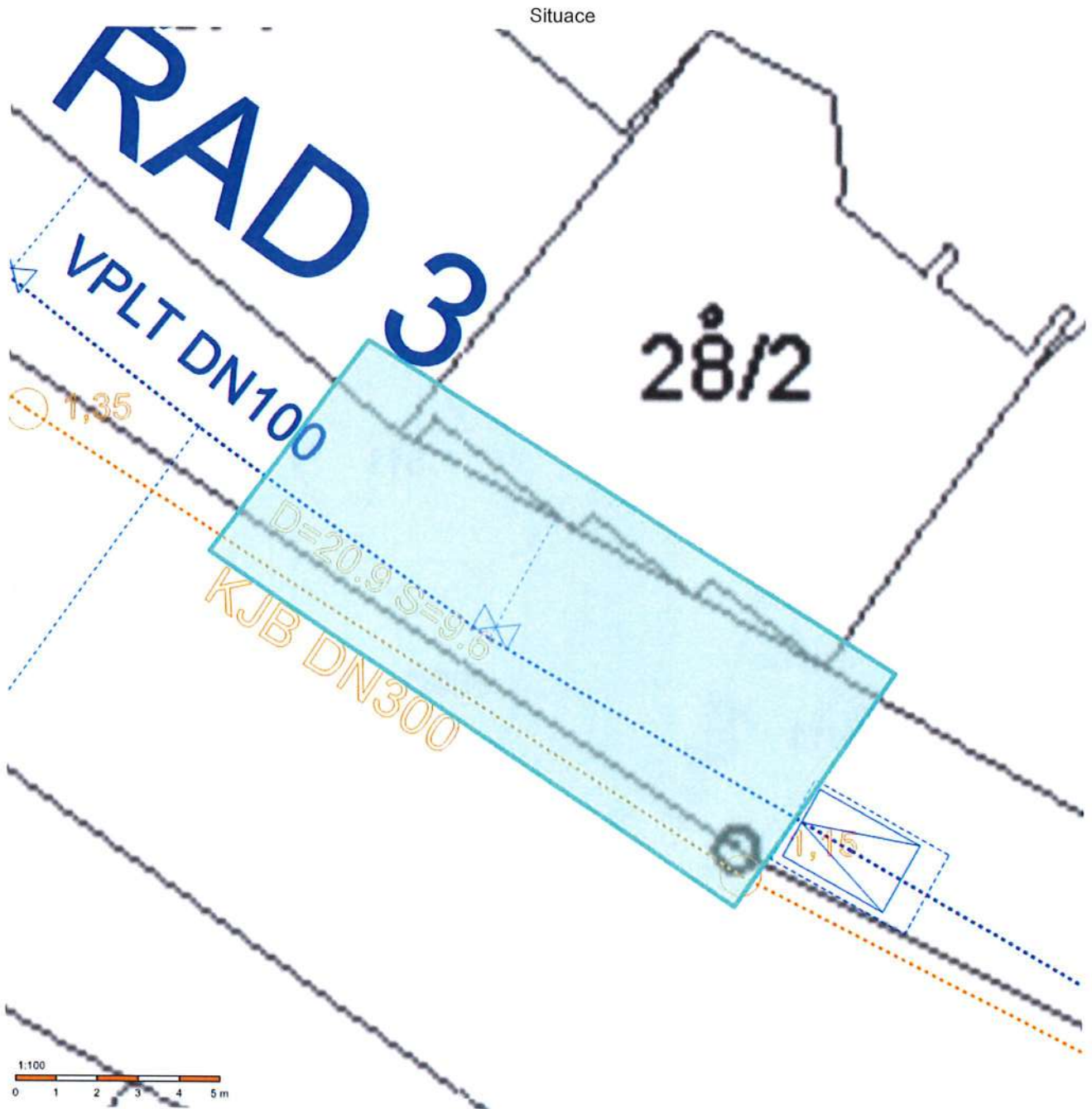
Kojetínská 3666/64 -2-

767 01 Kroměříž

IČ 49451871, DIČ CZ49451871

Ing. Petr Vedra,
výrobně technický náměstek





E.ON Distribuce, a.s., F. A. Gerstnera 2151/6, 370 01 České Budějovice

NELL PROJEKT s.r.o.
ing. Markéta Sláčíková
Plesníkova 5559
76005 Zlín

E.ON Distribuce, a.s.
Regionální správa Otrokovice
Zlínská 230
765 02 Otrokovice
www.eon-distribuce.cz

Lubomír Zahradník
T +420-57716-3365
lubomir.zahradnik@eon.cz

Naše značka
L4570-27007909

Otrokovice, 23.01.2020

Vyjádření k žádosti o souhlas se stavbou a činností v ochranném pásmu zařízení distribuční soustavy (elektrická síť) ve vlastnictví E.ON Distribuce, a.s.

Toto vyjádření slouží pro potřeby řádného umístění, výstavby a užívání stavby a je vyjádřením pro územní a stavební řízení.

Předložili jste nám žádost o vyjádření ke stavbě a činnosti v ochranném pásmu:

Podzemní vedení NN
Nadzemní vedení NN

Jedná se o akci: „Oprava chodníků v obci Kostelec u Holešova“.
K zásahům do ochranného pásma dochází v místě stavby, katastrální území, parc. č.: KÚ Kostelec u Holešova (670294), žadatelem vyznačené zájmové území.

Souhlasíme s provedením výše uvedené akce v ochranném pásmu zařízení distribuční soustavy při splnění těchto podmínek:

- 1) V ochranných pásmech (dále jen OP) zařízení distribuční soustavy budou při realizaci uděleného souhlasu dodrženy podmínky dle § 46 odst. 8 zákona č. 458/2000 Sb., v platném znění, kde se konstatuje, že v OP těchto zařízení je zakázáno pod písmeny:
 - c) provádět činnosti, které by mohly ohrozit spolehlivost a bezpečnost provozu těchto zařízení nebo ohrozit život, zdraví či majetek osob
 - d) provádět činnosti, které by znemožňovaly nebo podstatně znesnadňovaly přístup k těmto zařízením.
- 2) Zakreslení trasy nadzemního i podzemního vedení vyskytujícího se v zájmovém území do všech vyhotovení prováděcí dokumentace a jeho vyznačení dobře viditelným způsobem přímo v terénu. Jedná se

Sídlo společnosti:
F.A. Gerstnera 2151/6
České Budějovice 7
370 01 České Budějovice
Společnost je zapsána
v Obchodním rejstříku
vedeném Krajským soudem
v Českých Budějovicích,
oddíl B., vložka 1772
IČ: 280 85 400
DIČ: CZ28085400

zejména o místa křížení či souběhu trasy vedení s trasou pohybu mechanizace, s trasou vedení výkopů a podobně tak, aby pracující na staveništi byli o hranicích ochranného pásma trvale informováni.

- 3) Objednání přesného vytýčení distribuční sítě (trasy kabelu) v terénu a to nejméně 14 dnů před zahájením prací v blízkosti podzemního kabelového vedení. V případě, že nebude možné trasu kabelu bezpečně určit pomocí vytyčovacího zařízení, je investor zemních prací povinen pro jednoznačné stanovení jeho polohy provést na určených místech a v nezbytném rozsahu ruční odkrytí kabelu podle pokynů zaměstnanců E.ON Distribuce, a.s. (dále jen ECD). **Vytýčení kabelů VN, NN zajistí Oldřich Zahradník, tel.: 57350-3608, email: oldrich.zahradnik@eon.cz.**
- 4) Provádění zemních prací v ochranném pásmu kabelu výhradně klasickým ručním náradím bez použití jakýchkoli mechanismů s nejvyšší opatrností, nebude-li provozovatelem zařízení stanoveno jinak.
- 5) Vhodné zabezpečení obnaženého kabelu (podložení, vyvěšení, ...), aby nedošlo k jeho poškození poruchou nebo nepovolanou osobou a označení výstražnými tabulkami, bude provedeno podle pokynů pracovníka ECD. Další podmínky pro zabezpečení našeho zařízení si vyhradujeme při vytýčení nebo po jeho odkrytí.
- 6) Vyřešení způsobu provedení souběhů a křížení výše zmíněné akce s rozvodným zařízením musí odpovídat příslušným ČSN.
- 7) Přizvání zástupce ECD ke kontrole křižovatek a souběhů před záhozem výkopu. O kontrole bude proveden zápis do montážního nebo stavebního deníku. Při nedodržení této podmínky, budou poruchy vzniklé na zařízení odstraňovány na náklady investora stavby.
- 8) Po dokončení musí stavba z pohledu ochrany před provozními a poruchovými vlivy distribuční soustavy odpovídat příslušným normám, zejména PNE 33 3301, PNE 33 3302, PNE 34 1050, ČSN EN 50 341-1, PNE 33 0000-1, ČSN EN 50 522, ČSN EN 61 936-1.
- 9) Po dokončení stavby a činnosti připomínáme, že v OP zařízení je dále zakázáno:
 - a) zřizovat bez souhlasu vlastníka těchto zařízení stavby či umisťovat konstrukce a jiná podobná zařízení, jakož i uskladňovat hořlavé a výbušné látky
 - b) provádět bez souhlasu jeho vlastníka zemní práce
 - c) u nadzemního vedení nechávat růst porosty nad výšku 3 m
 - d) u podzemního vedení vysazovat trvalé porosty a přejíždět vedení mechanismy o celkové hmotnosti nad 6t.

- 10) V projektové dokumentaci a při stavbě budou respektovány podmínky uvedené ve vyjádření o existenci zařízení distribuční soustavy ve vlastnictví a provozování ECD a podmínkách práce v jeho blízkosti.
- 11) Veškerá stavební činnost v OP distribučního zařízení bude před jejím zahájením konzultována s příslušným správcem zařízení (kontakty na správce zařízení jsou uvedeny v závěru tohoto vyjádření), který stanoví bezpečnostní opatření pro práce v OP příslušného rozvodného zařízení dle platné ČSN EN 50 110-1.

Kontakty správců zařízení:

VN+NN

Regionální správa, David Tomešek,
tel.: 57716-3340,
email: david.tomesek@eon.cz

V případě nedodržení vzdáleností a podmínek dle norem a platných právních předpisů, nesouhlasíme po ukončení stavby s její kolaudací.

S přátelským pozdravem

E.ON Distribuce, a.s.

E.ON Distribuce, a.s.
F. A. Gerstnera 2151/6
České Budějovice 7
370 01 České Budějovice

230





E.ON Distribuce, a.s., F. A. Gerstnera 2151/6, 370 01 České Budějovice

NELL PROJEKT s.r.o.
ing. Markéta Sláčíková
Plesníkova 5559
76005 Zlín

Otrokovice, 21.01.2020

**Vyjádření o existenci zařízení distribuční soustavy (elektrická síť)
ve vlastnictví E.ON Distribuce, a.s. a podmínkách práce v jeho blízkosti.**

Název stavby: Oprava chodníků v obci Kostelec u Holešova
Místo stavby: KÚ Kostelec u Holešova (670294), žadatelem
vyznačené zájmové území

Toto vyjádření slouží pro informaci o stávajícím elektrickém zařízení distribuční soustavy vlastněném a provozovaném společností E.ON Distribuce, a.s. a je vyjádřením pro územní a stavební řízení.

V zájmovém území výše uvedené stavby se nachází:

Podzemní vedení NN
Nadzemní vedení NN

Ke stavbě a činnosti v ochranných pásmech zařízení distribuční soustavy je investor povinen zajistit si písemný souhlas ve smyslu § 46 odst. 11 zákona č. 458/2000 Sb., o podmínkách podnikání a výkonu státní správy v energetických odvětvích, v platném znění.

Vaše podklady jsme předali správci zařízení, který vydá stanovisko k činnosti a stavbě v ochranném pásmu. Stanovisko obdržíte nejpozději do 30 dnů od vystavení tohoto vyjádření. Kontakty na správce zařízení jsou uvedeny v závěru tohoto vyjádření.

Dovolte, abychom Vás upozornili, že při provádění zemních nebo jiných prací, které mohou ohrozit předmětné distribuční a sdělovací zařízení, jste povinni dle zákona č. 309/2006 Sb. a nařízení vlády č. 591/2006 Sb. učinit veškerá opatření, aby nedošlo ke škodám na výše uvedeném zařízení, na majetku nebo na zdraví osob elektrickým proudem, zejména tím, že zajistíte:

1. Zakreslení trasy nadzemního i podzemního vedení, vyskytujícího se v zájmovém území, do všech vyhotovení prováděcí dokumentace.
2. Vyřešení způsobu provedení případných křížovatek a souběhů

E.ON Distribuce, a.s.
Poskytování informací k
sítím
Zlínská 230
765 02 Otrokovice
www.eon-distribuce.cz

Hana Štrkaňová
T +420-57716-3362
hana.strkanova@eon.cz

Naše značka
H18502-26026486

Sídlo společnosti:
F.A. Gerstnera 2151/6
České Budějovice 7
370 01 České Budějovice
Společnost je zapsána
v Obchodním rejstříku
vedeném Krajským soudem
v Českých Budějovicích,
oddíl B., vložka 1772
IČ: 280 85 400
DIČ: CZ28085400



uvažované stavby s distribučním a sdělovacím zařízením v projektové dokumentaci a toto bude odpovídat ČSN 33 2000-5-52, ČSN 73 6005 a PNE 33 3302.

3. Objednání přesného vytýčení distribuční sítě (trasy kabelu) v terénu a to nejméně 14 dnů před zahájením prací v blízkosti podzemního kabelového vedení. V případě, že nebude možné trasu kabelu bezpečně určit pomocí vytyčovacího zařízení, je investor zemních prací povinen pro jednoznačné stanovení jeho polohy provést na určených místech a v nezbytném rozsahu ruční odkrytí kabelu podle pokynů zaměstnanců E.ON Distribuce, a.s. (dále jen ECD). **Vytýčení kabelů VN, NN zajistí Oldřich Zahradník**, tel.: 57350-3608, email: oldrich.zahradnik@eon.cz.
4. Provádění zemních prací v ochranném pásmu kabelového vedení výhradně klasickým ručním nářadím bez použití jakýchkoli mechanismů s nejvyšší opatrností, nebude-li provozovatelem zařízení stanoveno jinak.
5. Výkopové práce v blízkosti nadzemního vedení budou prováděny tak, aby nedošlo k narušení stability podpěrných bodů a uzemňovací soustavy, nebo nebyl jinak ohrožen provoz zařízení a bezpečnost osob. Zároveň požadujeme dodržovat platná ustanovení norem ČSN EN 50 110-1 a PNE 33 3302, zvláště pak minimální dovolené vzdálenosti od vedení.
6. Při provádění stavebních prací nesmí dojít k poškození a znepřístupnění zařízení distribuční soustavy.
7. Ohlášení jakéhokoliv poškození distribučního a sdělovacího zařízení na telefonním čísle Poruchové služby **800 22 55 77**.

Kontakty správců zařízení:

VN+NN:

Regionální správa, David Tomešek, tel.: 57716-3340,
email: david.tomesek@eon.cz

Vyjádření má platnost do 16.01.2022.

Upozorňujeme Vás na možnou polohovou odchylku vedení v přiložené situaci s informativním zákresem sítí

Do přiložené a námi orazítované situace jsme **informativně** zakreslili:

- zeleně plně podzemní vedení NN
- zeleně čárkovaně nadzemní vedení NN
- polygon s černým obrysem podzemní chránička

Při vytýčení trasy zařízení i ke kontrole před záhozem a ke všem dalším



souvisejícím jednáním předložte, prosím, toto vyjádření.

S přátelským pozdravem

E.ON Distribuce, a.s.

E.ON Distribuce, a.s.
F. A. Gerstnera 2151/6
České Budějovice 7
370 01 České Budějovice

Příloha: Orazítkovaná situace s informativním zákresem sítí

Následující oddíl se vyplňuje v případě žádosti o udělení souhlasu se zjednodušeným územním řízením nebo s uzavřením veřejnoprávní smlouvy

Udělení souhlasu (pro platnost udělení souhlasu je nutný podpis a razítko oprávněného pracovníka ECD)

Souhlasíme – Nesouhlasíme se zjednodušeným územním řízením

Souhlasíme – Nesouhlasíme s uzavřením veřejnoprávní smlouvy

E.ON Distribuce, a.s.



ČD-TELEMATIKA

NELL PROJEKT s.r.o.
Ing. Markéta Sláčíková
Plesníkova 5559 76005
760 05 Zlín

Číslo jednací 1202000865
Datum 16.1.2020

Vyřizuje Jiří Klváček
telefon +420 724 013 705
e-mail Jiri.Klvacek@cdt.cz

Věc: **Souhrnné stanovisko k existenci komunikačního vedení a zařízení ve správě ČD - Telematika a.s. ke stavebnímu řízení.**

Název stavby: **Oprava chodníků v obci Kostelec u Holešova**

Při realizaci výše uvedené stavby **NEDOJDE** ke styku se sítí elektronických komunikací, která je chráněna ochranným pásmem dle §102 zák. č. 127/2005 Sb., o elektronických komunikacích.

Toto vyjádření platí pouze pro dokumentaci ověřenou společností ČD - Telematika a.s. a pro rozsah prací na ní vyznačených.

Vyjádření je platné pouze pro zájmové území vyznačené žadatelem včetně důvodu stanoveného žadatelem.

Vyjádření pozbývá platnosti dne 16.1.2022

ČD - Telematika a.s.
Pernerova 2819/2a
130 00 Praha 3

www.cdt.cz

ČD - Telematika a.s. | akciová společnost | Korespondenční adresa: Pod Táborem 369/8a | 190 00 Praha 9 | tel.: +420 972 225 555

Sídlo společnosti: Pernerova 2819/2a | 130 00 Praha 3 | IČ: 61459445 | DIČ: CZ61459445 | Vedená u Městského soudu v Praze, spisová značka B 8938



**VYJÁDŘENÍ O EXISTENCI SÍTĚ ELEKTRONICKÝCH KOMUNIKACÍ
společnosti CETIN a.s.
(„Vyjádření“)**

**A VŠEOBECNÉ PODMÍNKY OCHRANY SÍTĚ ELEKTRONICKÝCH KOMUNIKACÍ
společnosti CETIN a.s.
(„Všeobecné podmínky ochrany SEK“)**

toto Vyjádření a Všeobecné podmínky ochrany SEK je vydané dle ustanovení § 101 zákona č. 127/2005 Sb., o elektronických komunikacích a o změně některých souvisejících zákonů, v platném znění („**Zákon o elektronických komunikacích**“), a dle ustanovení § 161 zákona č. 183/2006 Sb., o územním plánování a stavebním řádu, v platném znění („**Stavební zákon**“), a dle příslušných ustanovení zákona č. 89/2012 Sb., občanského zákoníku, v platném znění („**Občanský zákoník**“)

Číslo jednací: 514743/20

Číslo žádosti: 0120 672 770 („Žádost“)

Název akce („Stavba“)	Oprava chodníků v obci Kostelec u Holešova	
Důvod vydání Vyjádření („Důvod vyjádření“)	Stavební řízení	
Žadatel	NELL PROJEKT s.r.o.	
Stavebník	NELL PROJEKT s.r.o.	
Zájmové území	Okres	Kroměříž
	Obec	Kostelec u Holešova
	Kat. území / č. parcely	Kostelec u Holešova
Platnost Vyjádření	16. 1. 2022 („Den konce platnosti Vyjádření“)	

Žadatel Žádostí určil a vyznačil Zájmové území, jakož i určil Důvod Vyjádření.

Na základě určení a vyznačení Zájmového území Žadatelem a na základě určení Důvodu Vyjádření vydává společnost CETIN a.s. následující Vyjádření:

Dojde ke střetu se sítí elektronických komunikací (dále jen „SEK“) společnosti CETIN a.s.

- (I) Na Žadatelem určeném a vyznačeném Zájmovém území se vyskytuje SEK společnosti CETIN a.s.;
- (II) Společnost CETIN a.s. **za podmínky splnění bodu (III)** tohoto Vyjádření **souhlasí**, aby Stavebník a/nebo Žadatel, je-li Stavebníkem v Zájmovém území vyznačeném v Žádosti, provedl Stavbu a/nebo činnosti povolené příslušným správním rozhodnutím vydaným dle Stavebního zákona;
- (III) Stavebník a/nebo Žadatel, je-li Stavebníkem je povinen řídit se Všeobecnými podmínkami ochrany SEK, které jsou nedílnou součástí Vyjádření;
- (IV) Pro případ, že bude nezbytné přeložení SEK, zajistí vždy takové přeložení SEK její vlastník, společnost CETIN a.s. Stavebník, který vyvolal překládku SEK je dle ustanovení § 104 odst. 17 Zákona o elektronických komunikacích povinen uhradit společnosti CETIN a.s. veškeré náklady na nezbytné úpravy dotčeného úseku SEK, a to na úrovni stávajícího technického řešení;
- (V) Pro účely přeložení SEK dle bodu (IV) tohoto Vyjádření je Stavebník povinen uzavřít se společností CETIN a.s. Smlouvu o realizaci překládky SEK.

Číslo jednací: 514743/20

Číslo žádosti: 0120 672 770

Vyjádření je platné pouze pro Zájmové území určené a vyznačené Žadatelem, jakož i pro Důvod Vyjádření stanovený a určený Žadatelem v Žádosti.

Vyjádření pozbývá platnosti i) v Den konce platnosti Vyjádření, ii) změnou rozsahu Zájmového území či změnou Důvodu Vyjádření uvedeného v Žádosti a/nebo iii) jakýmkoliv porušením kterékoliv povinnosti stanovené Všeobecnými podmínkami ochrany SEK, to vše v závislosti na tom, která ze skutečností rozhodná pro pozbytí platnosti Vyjádření nastane nejdříve.

Společnost CETIN a.s. vydáním tohoto Vyjádření poskytla Žadateli pro Žadatelem určené a vyznačené Zájmové území veškeré informace o SEK dostupné společnosti CETIN a.s. ke dni podání Žádosti.

Ze strany společnosti CETIN a.s. může v některých případech docházet ke zpracování Vašich osobních údajů. Ke zpracování Vašich osobních údajů dochází vždy v souladu s platnými právními předpisy. Konkrétní zásady a podmínky zpracování osobních údajů společností CETIN a.s. jsou dostupné na stránce <https://www.cetin.cz/zasady-ochrany-osobnich-udaju>.

V případě dotazů k Vyjádření kontaktujte prosím asistenční linku 238 461 111.

Přílohami Vyjádření jsou:

- *Všeobecné podmínky ochrany SEK*
- *Informace k vytyčení SEK ve vlastnictví společnosti CETIN a.s.*
- *Situační výkres (obsahuje Zájmové území určené a vyznačené Žadatelem a výřezy účelové mapy SEK)*

Vyjádření vydala společnost **CETIN a.s.** dne: 16. 1. 2020.



CETIN a.s.
Českomoravská 2510/19, Libeň
190 00 Praha 9
DIČ: CZ04084063

102

VŠEOBECNÉ PODMÍNKY OCHRANY SÍŤE ELEKTRONICKÝCH KOMUNIKACÍ společnosti CETIN a.s.**1. PLATNOST VŠEOBECNÝCH PODMÍNEK**

- i) Tyto Všeobecné podmínky ochrany sítě elektronických komunikací (dále jen „VPOSEK“) tvoří součást Vyjádření (jak je tento pojem definován níže v článku 2 VPOSEK).
- ii) V případě rozporu mezi Vyjádřením a těmito VPOSEK mají přednost ustanovení Vyjádření, pokud není těmito VPOSEK stanoveno jinak.

2. DEFINICE

Níže uvedené termíny, jsou-li použity v těchto VPOSEK a uvozeny velkým písmenem, mají následující význam:

„**CETIN**“ znamená CETIN a.s. se sídlem Českomoravská 2510/19, Libeň, 190 00 Praha 9, IČO: 04084063, zapsaná v obchodním rejstříku vedeném Městským soudem v Praze pod spz. B 20623;

„**Den**“ je kalendářní den;

„**Kabelovod**“ podzemní zařízení sestávající se z tělesa Kabelovodu a kabelových komor, sloužící k zatahování kabelů a ochranných trubek;

„**Občanský zákoník**“ znamená zákon č. 89/2012 Sb., občanský zákoník, ve znění pozdějších předpisů;

„**POS**“ je zaměstnanec společnosti CETIN, pověřený ochranou sítě, Josef Hanskut, tel.: 602 348 953, e-mail: josef.hanskut@cetin.cz;

„**Pracovní den**“ znamená Den, který není v České republice dnem pracovního klidu nebo státem uznaným svátkem;

„**Příslušné požadavky**“ znamená jakýkoli a každý příslušný právní předpis, vč. technických norem, nebo normativní právní akt veřejné správy či samosprávy, nebo jakékoli rozhodnutí, povolení, souhlas nebo licenci, včetně podmínek, které s ním souvisí;

„**Překládka**“ je stavba spočívající ve změně trasy vedení SEK ve vlastnictví CETIN nebo přemístění zařízení SEK ve vlastnictví CETIN; Stavebník, který Překládku vyvolal, je dle ustanovení § 104 odst. 17 Zákona o elektronických komunikacích povinen uhradit společnosti CETIN veškeré náklady na nezbytné úpravy dotčeného úseku SEK, a to na úrovni stávajícího technického řešení;

„**SEK**“ je síť elektronických komunikací ve vlastnictví CETIN;

„**Stavba**“ je stavba a/nebo činnost ve vztahu, k níž bylo vydáno Vyjádření, a je prováděna Stavebníkem a/nebo Žadatelem v souladu s Příslušnými požadavky, povolená příslušným správním rozhodnutím vydaným dle Stavebního zákona;

„**Stavebník**“ je osoba takto označená ve Vyjádření;

„**Stavební zákon**“ je zákon č. 183/2006 Sb., o územním plánování a stavebním řádu;

„**Vyjádření**“ je vyjádření o existenci sítě elektronických komunikací vydané společností CETIN dne 16. 1. 2020 pod č.j. 514743/20;

„**Zájmové území**“ je území označené Žadatelem a/nebo Stavebníkem v Žádosti;

„**Situační výkres**“ je výkres, který je přílohou Vyjádření a obsahuje Zájmové území určené a vyznačené Žadatelem v Žádosti a výřezy účelové mapy SEK;

„**Zákon o elektronických komunikacích**“ je zákon č. 127/2005 Sb., o elektronických komunikacích a o změně některých souvisejících zákonů, ve znění pozdějších předpisů;

„**Žadatel**“ je osoba takto označená ve Vyjádření.

„**Žádost**“ je žádost, kterou Žadatel a/nebo Stavebník požádal CETIN o vydání Vyjádření.

3. PLATNOST A ÚČINNOST VPOSEK

Tyto VPOSEK jsou platné a účinné Dnem odeslání Vyjádření na i) adresu elektronické pošty Stavebníka a/nebo Žadatele uvedenou v Žádosti nebo ii) adresu pro doručení prostřednictvím poštovní přepravy uvedenou Stavebníkem a/nebo Žadatelem v Žádosti.

4. OBECNÁ PRÁVA A POVINNOSTI STAVEBNÍKA A/NEBO ŽADATELE

- (i) Stavebník, Žadatel je výslovně srozuměn s tím, že SEK je veřejně prospěšným zařízením, byla zřízena ve veřejném zájmu a je chráněna Příslušnými požadavky.
- (ii) SEK je chráněna ochranným pásmem, jehož rozsah je stanoven (a) ustanovením § 102 Zákona o elektronických komunikacích a/nebo (b) právními předpisy účinnými před Zákonom o elektronických komunikacích, není-li Příslušnými požadavky stanoveno jinak.
- (iii) Stavebník, Žadatel nebo jím pověřená třetí osoba, je povinen při provádění Stavby nebo jiných prací, při odstraňování havárií a projektování stavby, řídit se Příslušnými požadavky, správnou praxí v oboru stavebnictví a technologickými postupy a je povinen učinit veškerá nezbytná opatření vyžadovaná Příslušnými požadavky k ochraně SEK před poškozením. Povinnosti dle tohoto odstavce má Stavebník rovněž ve vztahu k SEK, které se nachází mimo Zájmové území.
- (iv) Při zjištění jakéhokoliv rozporu mezi údaji v Situačním výkresu, který je přílohou Vyjádření a skutečným stavem, je Stavebník a/nebo Žadatel povinen bez zbytečného odkladu, nejpozději Den následující po zjištění takové skutečnosti, zjištěný rozpor oznámit POS.
- (v) Stavebník, Žadatel nebo jím pověřená třetí osoba, je povinen každé poškození či krádež SEK bezodkladně, nejpozději Den následující po zjištění takové skutečnosti, oznámit takovou skutečnost dohledovému centru společnosti CETIN na telefonní číslo +420 238 464 190.
- (vi) Bude-li Stavebník, Žadatel nebo jím pověřená třetí osoba na společnosti CETIN požadovat, aby se jako účastník správního řízení, pro jehož účely bylo toto Vyjádření vydáno, vzdala práva na odvolání proti rozhodnutí vydanému ve správním řízení, je oprávněn kontaktovat POS.

5. POVINNOSTI STAVEBNÍKA PŘI PŘÍPRAVĚ STAVBY

- (i) Při projektování Stavby je Stavebník povinen zajistit, aby projektová dokumentace Stavby (i) zohledňovala veškeré požadavky na ochranu SEK vyplývající z Příslušných požadavků, zejména ze Zákona o elektronických komunikacích a Stavebního zákona, (ii) respektovala správnou praxi v oboru stavebnictví a technologické postupy a (iii) umožňovala, aby i po provedení a umístění Stavby dle takové projektové dokumentace byla společnost CETIN, jako vlastník SEK schopna bez jakýkoliv omezení a překážek provozovat SEK, provádět údržbu a opravy SEK.
- (ii) Nebude-li možné projektovou dokumentaci zajistit některý, byť i jeden z požadavků dle předchozího odstavce (i) a/nebo umístění Stavby by mohlo způsobit, že nebude naplněn některý, byť i jeden z požadavků dle předchozího odstavce (i), vyvolá Stavebník Překládku.
- (iii) Při projektování Stavby, která se nachází nebo je u ní zamýšlena, že se bude nacházet v ochranném pásmu radiových tras společnosti CETIN a překračuje výšku 15 m nad zemským povrchem, a to včetně dočasných objektů zařízení staveniště (jeřáby, konstrukce, atd.) je Stavebník povinen písemně kontaktovat POS za účelem získání konkrétního stanoviska a podmínek k ochraně radiových tras společnosti CETIN a pro určení, zda Stavba vyvolá Překládku. Ochranné pásmo radiových tras v šíři 50m je zakresleno do situačního výkresu, který je součástí tohoto Vyjádření.

VŠEOBECNÉ PODMÍNKY OCHRANY SÍŤE ELEKTRONICKÝCH KOMUNIKACÍ společnosti CETIN a.s.

- (iv) Pokud se v Zájmovém území nachází podzemní silové vedení (NN) ve vlastnictví společnosti CETIN, je Stavebník povinen ve vztahu k projektové dokumentaci zajistit totéž, co je uvedeno pod písm (i) tohoto článku 5, přičemž platí, že Stavebník vyvolá Překládku v případech uvedených pod písm (ii) tohoto článku 5.
- (v) Stavebník je povinen při projektování Stavby, která je stavbou (a) zařízení silových elektrických sítí (VN, VVN a ZVVN) a/nebo (b) trakčních vedení, provést výpočet či posouzení rušivých vlivů na SEK, zpracovat ochranná opatření, to vše dle a v souladu s Příslušnými požadavky. Stavebník je povinen nejpozději třicet (30) Dnů před podáním žádosti o vydání příslušného správního rozhodnutí či umístění Stavby dle Stavebního zákona předat POS výpočet či posouzení rušivých vlivů na SEK a zpracovaná ochranná opatření.
- (vi) Je-li Stavba v souběhu s Kabelovodem, nebo Kabelovod kříží, je Stavebník povinen nejpozději ke Dni, ke kterému započne se zpracováním projektové dokumentace ke Stavbě, oznámit POS a projednat s POS (a) veškeré případy, kdy trajektorie podvrtní a protlaků budou vedeny ve vzdálenosti menší, než je 1,5 m od Kabelovodu a (b) jakékoliv výkopové práce, které budou nebo by mohly být vedeny v úrovni či pod úrovní Kabelovodu nebo kabelové komory.
- (vii) Je-li Stavba umístěna nebo má být umístěna v blízkosti Kabelovodu, ve vzdálenosti menší, než jsou 2 m nebo kříží-li Stavba Kabelovod ve vzdálenosti menší, než je 0,5 m nad nebo kdekoli pod Kabelovodem, je Stavebník povinen předložit POS k posouzení zakreslení Stavby v příčných řezech, přičemž do příčného řezu je Stavebník rovněž povinen zakreslit profil kabelové komory.

6. POVINNOSTI STAVEBNÍKA PŘI PROVÁDĚNÍ STAVBY

- (i) Stavebník je před započítím jakýchkoliv zemních prací ve vztahu ke Stavbě povinen vytyčit trasu SEK na terénu dle Příslušných požadavků a dle Stavebního zákona. S vytyčenou trasou SEK je Stavebník povinen seznámit všechny osoby, které budou anebo by mohly zemní práce ve vztahu ke Stavbě provádět. V případě porušení této povinnosti bude Stavebník odpovědný společnosti CETIN za náklady a škody, které porušením této povinnosti společnosti CETIN vzniknou a je povinen je společnosti CETIN uhradit.
- (ii) Pět (5) Pracovních dní před započítím jakýchkoliv prací ve vztahu ke Stavbě je Stavebník povinen oznámit společnosti CETIN, že zahájí práce či činnosti ve vztahu ke Stavbě. Písemné oznámení dle předchozí věty zašle Stavebník na adresu elektronické pošty POS a bude obsahovat minimálně číslo jednací Vyjádření a kontaktní údaje Stavebníka.
- (iii) Stavebník je povinen zabezpečit a zajistit SEK proti mechanickému poškození, a to zpravidla dočasným umístěním silničních betonových panelů nad kabelovou trasou SEK. Do doby, než je zajištěna a zabezpečena ochrana SEK proti mechanickému poškození, není Stavebník oprávněn přejíždět vozidly nebo stavební mechanizací kabelovou trasu SEK. Při přepravě vysokých nákladů nebo při projíždění stroji, vozidly či mechanizací pod nadzemním vedením SEK je Stavebník povinen prověřit, zda výška nadzemního vedení SEK je dostatečná a umožňuje spolehlivý a bezpečný způsob přepravy nákladu či průjezdu strojů, vozidel či mechanizace.
- (iv) Při provádění zemních prací v blízkosti SEK je Stavebník povinen postupovat tak, aby nedošlo ke změně hloubky uložení nebo prostorového uspořádání SEK. V místech, kde SEK vystupuje ze země do budovy, rozváděče, na sloup apod. je Stavebník povinen vykonávat zemní práce se zvýšenou mírou opatrnosti, výkopové práce v blízkosti sloupů nadzemního vedení SEK je Stavebník povinen provádět v takové vzdálenosti od sloupu nadzemního vedení SEK,

kteřá je dostatečná k tomu, aby nedošlo nebo nemohlo dojít k narušení stability sloupu nadzemního vedení SEK. Stavebník je povinen zajistit, aby jakoukoliv jeho činností nedošlo bez souhlasu a vědomí společnosti CETIN (a) ke změně nivelety terénu, a/nebo (b) k výsadbě trvalých porostů, a/nebo (c) ke změně rozsahu a změně konstrukce zpevněných ploch. Pokud došlo k odkrytí SEK, je Stavebník povinen SEK po celou dobu odkrytí náležitě zabezpečit proti prověšení, poškození a odcizení.

- (v) Zjistí-li Stavebník kdykoliv během provádění prací ve vztahu ke Stavbě jakýkoliv rozpor mezi údaji v projektové dokumentaci a skutečností, je povinen bezodkladně přerušit práce a oznámit zjištěný rozpor na adresu elektronické pošty POS. Stavebník není oprávněn pokračovat v pracích ve vztahu ke Stavbě do doby, než získá písemný souhlas POS s pokračováním prací.
- (vi) Stavebník není bez předchozího písemného souhlasu společnosti CETIN oprávněn manipulovat s kryty kabelových komor, jakkoliv zakrývat vstupy do kabelových komor, a to ani dočasně, vstupovat do kabelových komor, jakkoliv manipulovat s případně odkrytými prvky SEK či s jakýmkoliv jiným zařízením se SEK souvisejícím. Rovněž bez předchozího písemného souhlasu společnosti CETIN není Stavebník oprávněn umístit nad trasou Kabelovodu jakoukoliv jinou síť technické infrastruktury v podélném směru.
- (vii) Byla-li v souladu s Vyjádřením a těmito VPOSEK odkryta SEK je Stavebník povinen tři (3) Pracovní dny před zakrytím SEK písemně oznámit POS zakrytí SEK a vyzvat ho ke kontrole před zakrytím. Oznámení Stavebníka dle předchozí věty musí obsahovat minimálně předpokládaný Den zakrytí, číslo jednací Vyjádření a kontaktní údaje Stavebníka. Stavebník není oprávněn provést zakrytí do doby, než získá písemný souhlas POS se zakrytím.

7. ROZHODNÉ PRÁVO

Vyjádření a VPOSEK se řídí českým právem, zejména Občanským zákoníkem, Zákonem o elektronických komunikacích a Stavebním zákonem. Veškeré spory z Vyjádření či VPOSEK vyplývající budou s konečnou platností řešeny u příslušného soudu České republiky.

8. PÍSEMNÝ STYK

Písemným stykem či pojmem „písemně“ se pro účely Vyjádření a VPOSEK rozumí předání zpráv jedním z těchto způsobů:

- v listinné podobě;
- e-mailovou zprávou se zaručeným elektronickým podpisem dle zák. č. 227/2000 Sb., o elektronickém podpisu a o změně některých dalších zákonů (zákon o elektronickém podpisu), ve znění pozdějších předpisů;

9. ZÁVĚREČNÁ USTANOVENÍ

- (i) Stavebník, Žadatel nebo jím pověřená třetí osoba je počínaje Dnem převzetí Vyjádření povinen užít informace a data uvedená ve Vyjádření pouze a výhradně k účelu, pro který mu byla tato poskytnuta. Stavebník, Žadatel nebo jím pověřená třetí osoba není oprávněn informace a data rozmnožovat, rozšiřovat, pronajímat, půjčovat či jinak umožnit jejich užívání třetí osobou bez předchozího písemného souhlasu společnosti CETIN.
- (ii) Pro případ porušení kterékoliv z povinností Stavebníka, Žadatele nebo jím pověřené třetí osoby, založené Vyjádřením /nebo těmito VPOSEK je Stavebník, Žadatel či jím pověřená třetí osoba odpovědný za veškeré náklady a škody, které společnosti CETIN vzniknou porušením povinností Stavebníka, Žadatele nebo jím pověřené třetí osoby.

Informace k vytyčení *SEK*

V případě požadavku na vytyčení *PVSEK* společnosti *CETIN a.s.* se, prosím, obračejte na společnosti uvedené níže.

CETIN a.s. - středisko Morava střed

se sídlem: Českomoravská 2510/19, Libeň, 190 00 Praha 9
IČ: 04084063 DIČ: CZ04084063
kontakt: tel: 238461649 obslužná doba po-pa 7 - 15 hod

Vegacom, a.s. - výhradní dodavatel společnosti CETIN a.s.

se sídlem: Velkomoravská 87, 695 01 Hodonín
IČ: 25788680 DIČ: CZ25788680
kontakt: Jaroslav Kovalčík, mobil: 725936197, e-mail: kovalcik@vegacom.cz
Luboš Bodzik, mobil: 603855439, e-mail: bodzik@vegacom.cz

ALPROTEL GROUP, s.r.o.

se sídlem: Dobrá 543 Frýdek-Místek PSČ 739 51
IČ: 25863037 DIČ: CZ25863037
kontakt: Libor Kašperlík, mobil: 602783894, e-mail: kasperlik@alprotel.cz

ELTEKO, spol. s r.o.

se sídlem: bří Jaroňků 4063, 760 01 Zlín
IČ: 46342401 DIČ:
kontakt: Pavel Hrabovský, mobil: 603 226 502, e-mail: vytycovani@seznam.cz

GIS-STAVINVEX, a.s.

se sídlem: Pražská 1156, Pelhřimov
IČ: 25163558 DIČ: CZ25163558
kontakt: Petr Novák, mobil: 737 286 334, tel/fax: 596 541 102, e-mail: ostrava@gis-stavinvox.cz

KATES, spol. s r.o.

se sídlem: Důlní 889, 735 35 Horní Suchá
IČ: 47680954 DIČ:
kontakt: Stanislav Knebl, tel.: 596426011, mobil: 736626762, e-mail: knebl.kates@seznam.cz

Michlovský-stavební s.r.o.

se sídlem: Salaš 99, 763 51 Zlín
IČ: 27714080 DIČ: CZ 27714080
kontakt: Jan Stupka, tel.: 577125055, mobil: 605200751, e-mail: stupka@michlovsky.cz

Milan Kočvara

se sídlem: Osvooboditelů 1200, 742 21 Kopřivnice
IČ: 63341620 DIČ:
kontakt: Milan Kočvara, mobil: 602439837, e-mail: vytyceni@seznam.cz

NOVOMONT s.r.o.

se sídlem: 8.května 31, 787 01 Šumperk
IČ: 25394525 DIČ: CZ25394525
kontakt: Oldřich Slavíček, mobil: 777333596, e-mail: o.slavicek@atlas.cz



Číslo jednací: 514743/20

Číslo žádosti: 0120 672 770

OPTOMONT, a.s.

se sídlem: Na Najmanské 915, 710 00 Ostrava

IČ: 25355759

DIČ: CZ25355759

kontakt: Bogdan Kaleta, tel.: 558340911, mobil: 721521807, e-mail: bogdan.kaleta@optomont.cz

Rostislav Synek

se sídlem: Komenského 538, 798 52 Konice

IČ: 48465518

DIČ:

kontakt: Rostislav Synek, mobil: 776578678, e-mail: rostislav.synek@seznam.cz

Sitel, spol. s r.o., středisko Zlín

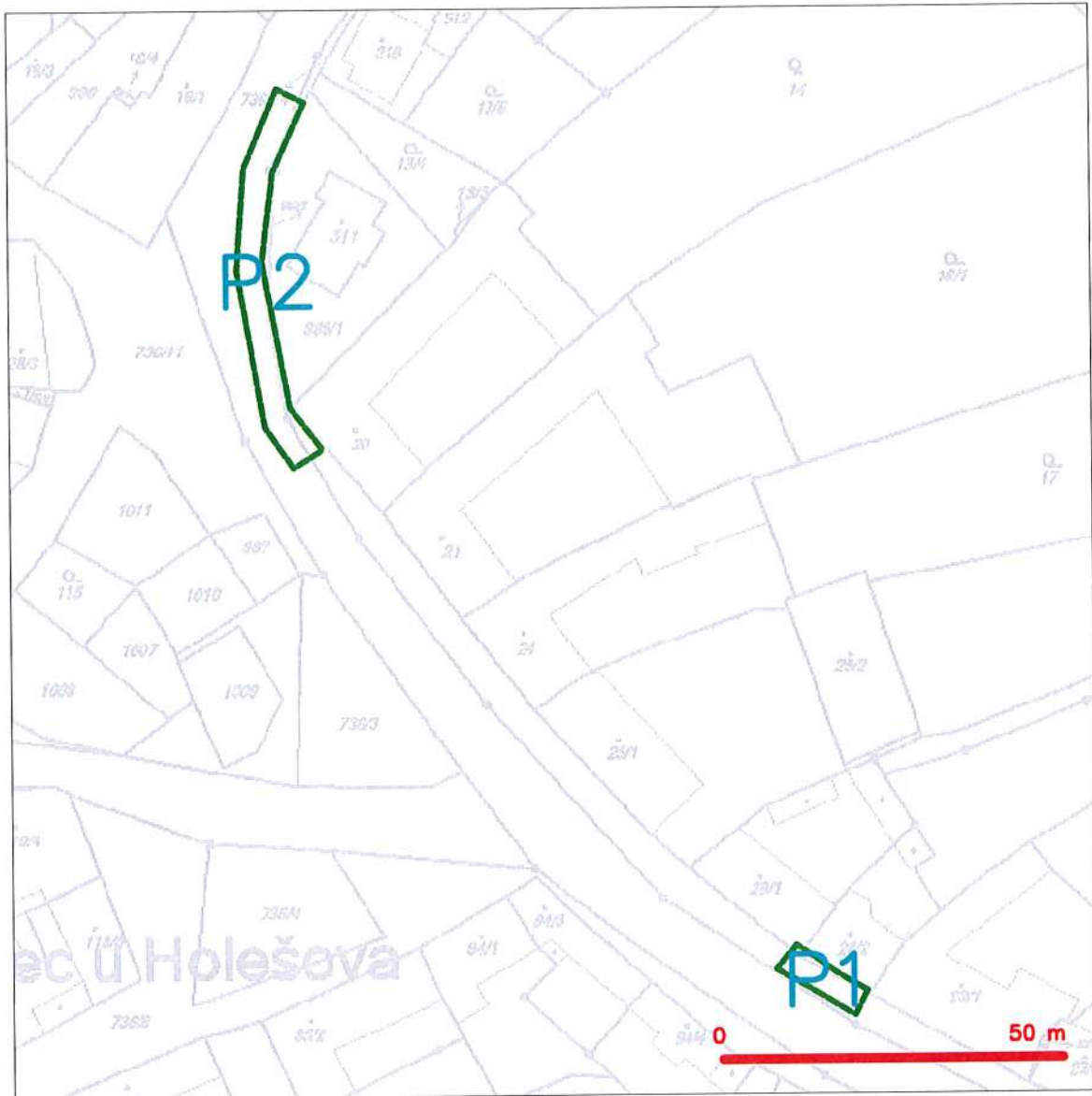
se sídlem: Vinohradská 74, 618 00 Brno-Černovice

IČ: 44797320

DIČ: CZ 44797320

kontakt: Karel Kutra, mobil: 725 584 166, email: kkutra@sitel.cz

SITUAČNÍ VÝKRES - ZÁJMOVÉ ÚZEMÍ



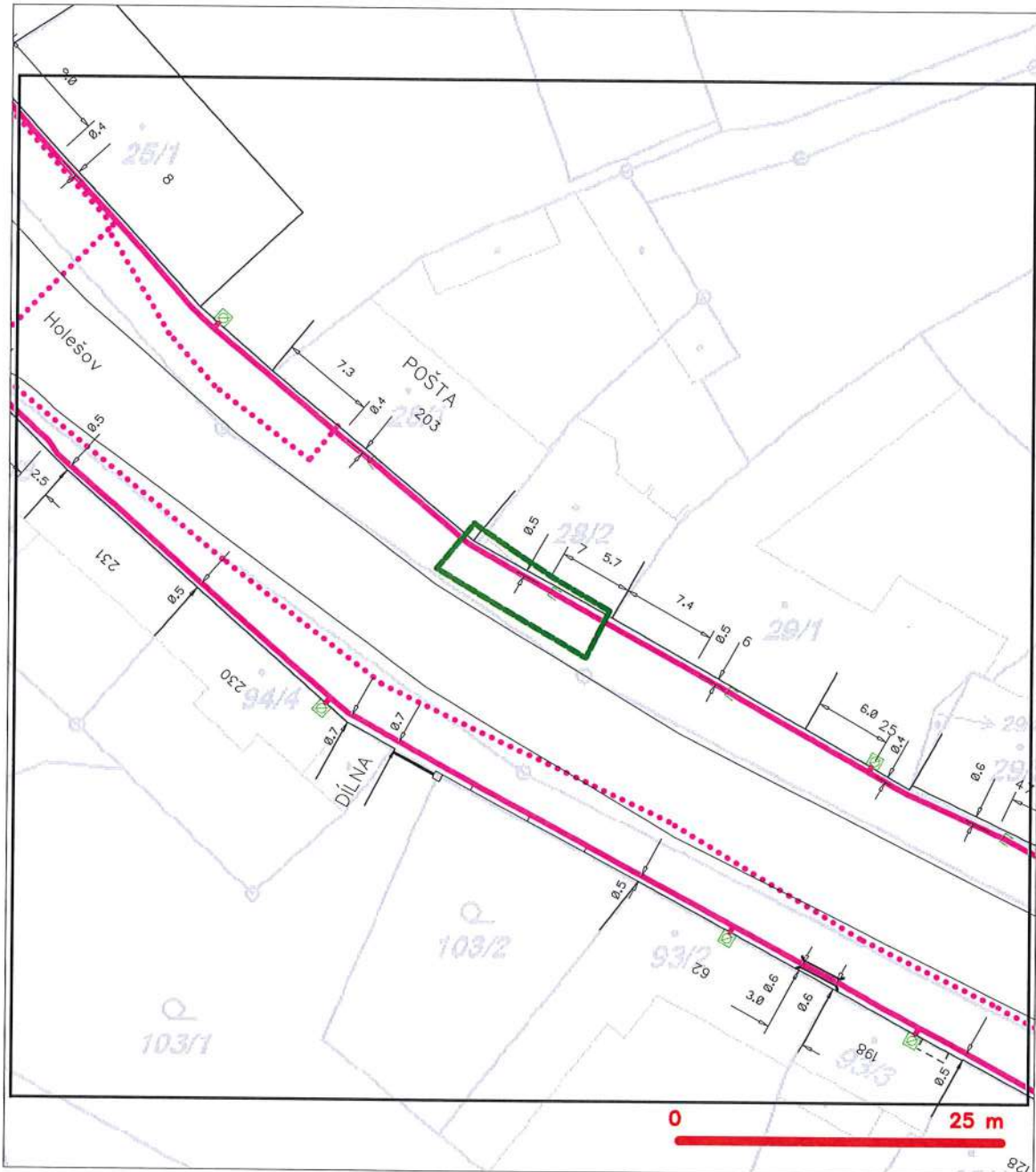
LEGENDA

----- hranice zájmového území k vyjádření

CETIN a.s.
Českomoravská 2510/19, Libeň
190 00 Praha 9
DIČ: CZ04084063

102

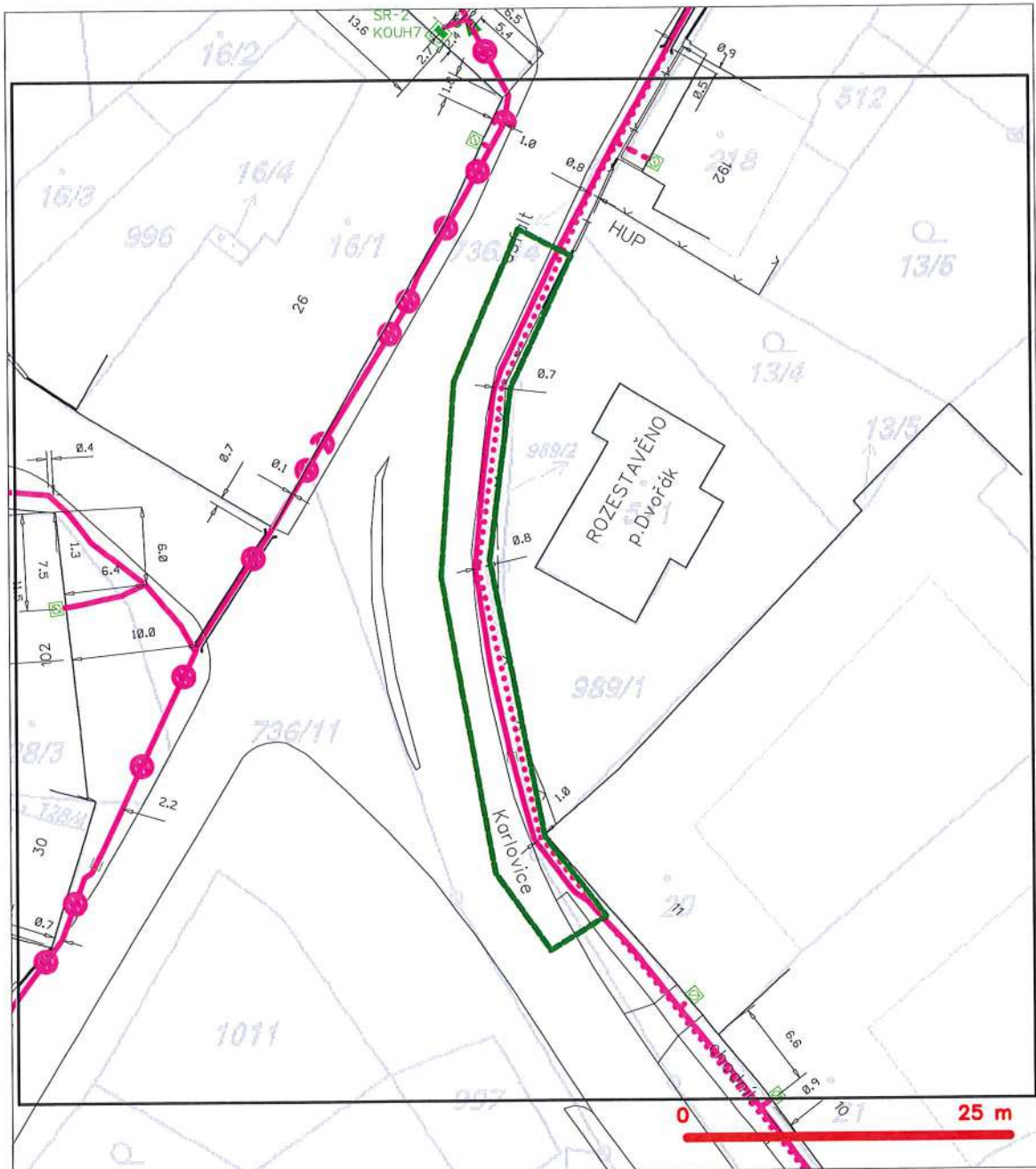
SITUAČNÍ VÝKRES - POLYGON 1








LEGENDA

- | | | | |
|--|--|--|--|
| | hranice zájmového území k vyjádření | | nezaměřený průběh optického kabelu, HDPE trubky nebo souběh optického a metalického kabelu |
| | NV přípojka, území s NV přípojkou CETIN | | radiové sítě, ochranná pásma radiové sítě |
| | zaměřený průběh metalického kabelu | | nadzemní sítě |
| | zaměřený průběh optického kabelu, HDPE trubky nebo souběh optického a metalického kabelu | | neprazdované sítě |
| | nezaměřený průběh metalického kabelu | | podzemní sítě cizí |
| | nadzemní sítě cizí | | sítě s NV |
| | | | kolektor, kabelovod |

SITUAČNÍ VÝKRES - POLYGON 2



LEGENDA

- | | | | |
|---|--|---|--|
|  | hranice zájmového území k vyjádření |  | nezaměřený průběh optického kabelu, HDPE trubky nebo souběh optického a metalického kabelu |
|  | NN přípojka, území s NN přípojkou CETIN |  | radové síť, ochranné pásmo radové sítě |
|  | zaměřený průběh metalického kabelu |  | nadzemní síť |
|  | zaměřený průběh optického kabelu, HDPE trubky nebo souběh optického a metalického kabelu |  | nepravozavané síť |
|  | nezaměřený průběh metalického kabelu |  | podzemní síť cizí |
|  | nadzemní síť cizí |  | sítě s NN |

NELL PROJEKT s.r.o.
Plesníkova 5559
76005 Zlín

naše značka
5002069806

vyřizuje
Simona Michalíková

datum
31.01.2020

Věc:

Oprava chodníků v obci Kostelec u Holešova - 1.část

K.ú. - p.č.: Kostelec u Holešova

Stavebník: NELL PROJEKT s.r.o., Plesníkova 5559, 76005 Zlín

Účel stanoviska: Povolení stavby - stavební režim (ÚR+SP)

GasNet, s.r.o., jako provozovatel distribuční soustavy (PDS) a technické infrastruktury, zastoupený GridServices, s.r.o., vydává toto stanovisko:

V ZÁJMOVÉM ÚZEMÍ STAVBY SE NACHÁZÍ TATO PLYNÁRENSKÁ ZAŘÍZENÍ A PLYNOVODNÍ PŘÍPOJKY:
- STL OC DN 80 plynovod
- STL PE 25 přípojka

Požadujeme respektovat průběh a ochranné pásmo plynárenského zařízení.

Plynovod a přípojky s navrtávacími T-kusy (dále jen zařízení) nesmí být uloženy v konstrukci komunikace - zpevněných ploch.

Křížení a souběh inž. sítí s plynovodním zařízením musí být v souladu s ČSN 73 6005, tab. 1 a 2.

Budované objekty (např. dopravní značky, sloupy atd.) musí dodržet od stávajícího zařízení světlou vzdálenost dle ČSN EN 12 007, TPG 702 04, čl. 14.5 a 14.6 - minimálně 1m, tj. nesmí zasahovat do ochranného pásma zařízení - plynovodu!

Povrch nad plynárenským zařízením doporučujeme zhotovit z rozebíratelného materiálu.

Požadujeme dodržet krytí plynovodu dle ČSN 73 6005.

V případě změny nivelety terénu doporučujeme před zahájením stavby provést ručně kopané sondy pro ověření hloubky uložení potrubí.

Při realizaci stavby je nutno dodržovat veškerá pravidla stanovená pro práce v ochranném pásmu (OP) plynárenského zařízení a plynovodních přípojek, které činí 1 m na každou stranu měřeno kolmo od obrysu plynovodu a přípojek. V tomto pásmu nesmí být umístovány žádné nadzemní stavby, prováděna skládka materiálu a výšková úprava terénu. Veškeré stavební práce budou prováděny v OP výhradně ručním způsobem a musí být vykonávány tak, aby v žádném případě nenarušily bezpečný provoz uvedených plynárenských zařízení a plynovodních přípojek.

Pokud realizace stavby vyvolá výškovou nebo směrovou úpravu trasy plynárenského zařízení, bude toto posuzováno jako přeložka. Náklady budou hrazeny investorem stavby.

Toto stanovisko se netýká žádných úprav plynárenského zařízení v zájmovém území.

Případně nutno řešit samostatně (<http://www.gasnet.cz/cs/kontakti-system/>).

Současně si vyhrajujeme upřesnění nebo rozšíření našich podmínek při zjištění situace na místě.

PŘED ZAHÁJENÍM STAVBY BUDE PROVEDENO PŘESNÉ VYTÝČENÍ PZ, viz.odst.3 tohoto stanoviska – poskytnutý zákres je pouze ORIENTAČNÍ.

V rozsahu této stavby souhlasíme s povolením stavby dle zákona 183/2006 Sb. ve znění pozdějších předpisů. Tento souhlas platí pro územní řízení, řízení o územním souhlasu, veřejnoprávní smlouvy pro umístění stavby, zjednodušené územní řízení, ohlášení, stavební řízení, společné územní a stavební řízení, veřejnoprávní smlouvu o

GridServices, s.r.o.

Plynárenská 499/1

Zábřovice

602 00 Brno

T +420532221111

F +420545578571

E Info@gridservices.cz

I www.gridservices.cz

IČ: 27935311

DIČ: CZ27935311

Zapsán do obchodního rejstříku:

Krajský soud v Brně

oddíl C, vložka 57165

26.07.2007

Bankovní spojení:
Československá obchodní banka,
a.s.

Číslo účtu: 17837923

Kód banky: 0300

provedení stavby nebo oznámení stavebního záměru s certifikátem autorizovaného inspektora.

V zájmovém území se mohou nacházet plynárenská zařízení jiných vlastníků či správců, případně i dlouhodobě nefunkční/neprovozovaná plynárenská zařízení bez dostupných informací o jejich poloze a vlastnictví.

Plynárenské zařízení a plynovodní přípojky jsou dle ust. § 2925 zákona č. 89/2012 Sb., občanského zákoníku, provozovány jako zařízení zvlášť nebezpečné a z tohoto důvodu jsou chráněny ochranným pásmem dle zákona č. 458/2000 Sb. ve znění pozdějších předpisů.

Nedodržení podmínek uvedených v tomto stanovisku zakládá odpovědnost stavebníka za vzniklé škody.

Rozsah ochranného pásma je stanoven v zákoně 458/2000 Sb. ve znění pozdějších předpisů.

Při realizaci uvedené stavby budou dodrženy podmínky pro provádění stavební činnosti:

- 1) Za stavební činnosti se pro účely tohoto stanoviska považují všechny činnosti prováděné v ochranném pásmu plynárenského zařízení a plynovodních přípojek (tzn. i bezvýkopové technologie a terénní úpravy) a činnosti mimo ochranné pásmo, pokud by takové činnosti mohly ohrozit bezpečnost a spolehlivost plynárenského zařízení a plynovodních přípojek (např. trhací práce, sesuvy půdy, vibrace, apod.).
- 2) Stavební činnosti je možné realizovat pouze při dodržení podmínek stanovených v tomto stanovisku. Nebudou-li tyto podmínky dodrženy, budou stavební činnosti, považovány dle § 68 zákona č. 458/2000 Sb. ve znění pozdějších předpisů za činnost bez našeho předchozího souhlasu. Při každé změně projektu nebo stavby (zejména trasy navrhovaných inženýrských sítí) je nutné požádat o nové stanovisko k této změně.
- 3) Před zahájením stavební činnosti bude provedeno vytyčení trasy a přesné určení uložení plynárenského zařízení a plynovodních přípojek. Vytyčení trasy provede příslušná provozní oblast (formulář a kontakt naleznete na www.gridservices.cz nebo NONSTOP zákaznická linka 800 11 33 55). Při žádosti uvede žadatel naši značku (číslo jednací) uvedenou v úvodu tohoto stanoviska. O provedeném vytyčení trasy bude sepsán protokol. Přesné určení uložení plynárenského zařízení a plynovodních přípojek je povinen provést stavebník na svůj náklad. Bez vytyčení trasy a přesného určení uložení plynárenského zařízení a plynovodních přípojek stavebníkem nesmí být vlastní stavební činnosti zahájeny. Vytyčení plynárenského zařízení a plynovodních přípojek považujeme za zahájení stavební činnosti.
- 4) Bude dodržena mj. ČSN 73 6005, TPG 702 04, zákon č. 458/2000 Sb. ve znění pozdějších předpisů, případně další předpisy související s uvedenou stavbou.
- 5) Pracovníci provádějící stavební činnosti budou prokazatelně seznámeni s polohou plynárenského zařízení a plynovodních přípojek, rozsahem ochranného pásma a těmito podmínkami.
- 6) Při provádění stavební činnosti, vč. přesného určení uložení plynárenského zařízení je stavebník povinen učinit taková opatření, aby nedošlo k poškození plynárenského zařízení a plynovodních přípojek nebo ovlivnění jejich bezpečnosti a spolehlivosti provozu. Nebude použito nevhodného nářadí, zemina bude těžena pouze ručně bez použití pneumatických, elektrických, bateriových a motorových nářadí.
- 7) Odkryté plynárenské zařízení a plynovodní přípojky budou v průběhu nebo při přerušení stavební činnosti řádně zabezpečeny proti jejich poškození.
- 8) V případě použití bezvýkopových technologií (např. protlaku) bude před zahájením stavební činnosti provedeno úplné obnažení plynárenského zařízení a plynovodních přípojek v místě křížení na náklady stavebníka. V případě, že nebude tato podmínka dodržena, nesmí být použita bezvýkopová technologie.
- 9) Stavebník je povinen neprodleně oznámit každé i sebemenší poškození plynárenského zařízení nebo plynovodních přípojek (vč. izolace, signalizačního vodiče, výstražné fólie atd.) na telefon 1239.
- 10) Před provedením zásyvu výkopu bude provedena kontrola dodržení podmínek stanovených pro stavební činnosti, kontrola plynárenského zařízení a plynovodních přípojek. Kontrolu provede příslušná provozní oblast (formulář a kontakt naleznete na www.gridservices.cz nebo NONSTOP zákaznická linka 800 11 33 55). Při žádosti uvede žadatel naši značku (číslo jednací) uvedenou v úvodu tohoto stanoviska. Povinnost kontroly se vztahuje i na plynárenské zařízení, které nebylo odhaleno. O provedené kontrole bude sepsán protokol. Bez provedené kontroly nesmí být plynárenské zařízení a plynovodní přípojky zasypány. V případě, že nebudou dodrženy výše uvedené podmínky, je stavebník povinen na základě výzvy provozovatele plynárenského zařízení a plynovodních přípojek, nebo jeho zástupce doložit průkaznou dokumentaci o nepoškození plynárenského zařízení a plynovodních přípojek během výstavby nebo provést na své náklady kontrolní sondy v místě styku stavby s plynárenským zařízením a plynovodními přípojkami.

11) Plynárenské zařízení a plynovodní přípojky budou před zásypem výkopu řádně podsypány a obsypány těžkým pískem, bude provedeno zhutnění a bude osazena výstražná fólie žluté barvy, vše v souladu s ČSN EN 12007-1-4, TPG 702 01, TPG 702 04.

12) Neprodleně po skončení stavební činnosti budou řádně osazeny všechny poklopy a nadzemní prvky plynárenského zařízení a plynovodních přípojek.

13) Poklopy uzávěrů a ostatních armatur na plynárenském zařízení a plynovodních přípojkách, vč. hlavních uzávěrů plynu (HUP) na odběrném plynovém zařízení udržovat stále přístupné a funkční po celou dobu trvání stavební činnosti.

14) Případné zřizování staveniště, skladování materiálů, stavebních strojů apod. bude realizováno mimo ochranné pásmo plynárenského zařízení a plynovodních přípojek (není-li ve stanovisku uvedeno jinak).

15) Bude zachována hloubka uložení plynárenského zařízení a plynovodních přípojek (není-li ve stanovisku uvedeno jinak).

16) Při použití nákladních vozidel, stavebních strojů a mechanismů zabezpečit případný přejezd přes plynárenské zařízení a plynovodní přípojky uložení panelů v místě přejezdu plynárenského zařízení.

Platí pouze pro území vyznačené v příloze tohoto stanoviska a to 24 měsíců ode dne jeho vydání.

V případě dotčení pozemku v majetku společnosti GasNet, s.r.o. je třeba dále projednat smluvní vztah k tomuto pozemku. Kontakt na projednání naleznete na adrese www.gasnet.cz/cs/kontaktni-system/, činnost "Smluvní vztahy - pozemky a budovy plynárenských zařízení", případně na NONSTOP zákaznické lince 800 11 33 55.

Za správnost a úplnost dokumentace předložené s žádostí včetně jejího souladu s platnými předpisy plně zodpovídá její zpracovatel. Stanovisko nenahrazuje případná další stanoviska k jiným částem stavby.

V případě další korespondence nebo jednání (např. změna stavby) uvádějte naši značku - 5002069806 a datum tohoto stanoviska. Kontakty jsou k dispozici na www.gridservices.cz nebo NONSTOP zákaznická linka 800 11 33 55.



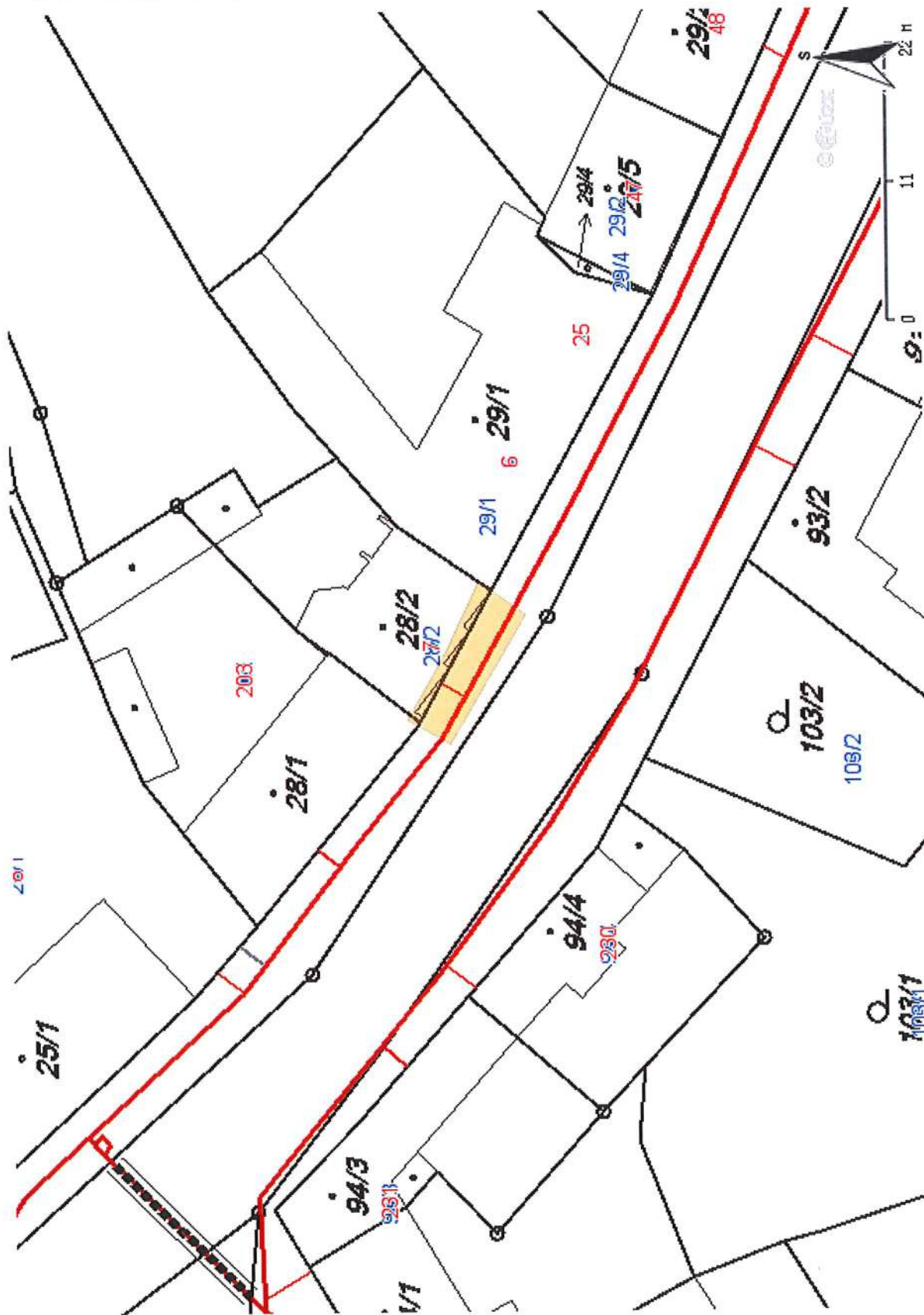
GasNet, s.r.o.
zastoupená společností GridServices, s.r.o., IČ 279 35 311
Simona Michalíková
Technik externích požadavků-Morava
Oddělení zpracování ext.požadavků-Morava

simona.michalikova@gasnet.cz



















Přílohy: Orientační zakres plynárenského zařízení, Detailní zakres plynárenského zařízení, Ověřená příloha žadatele

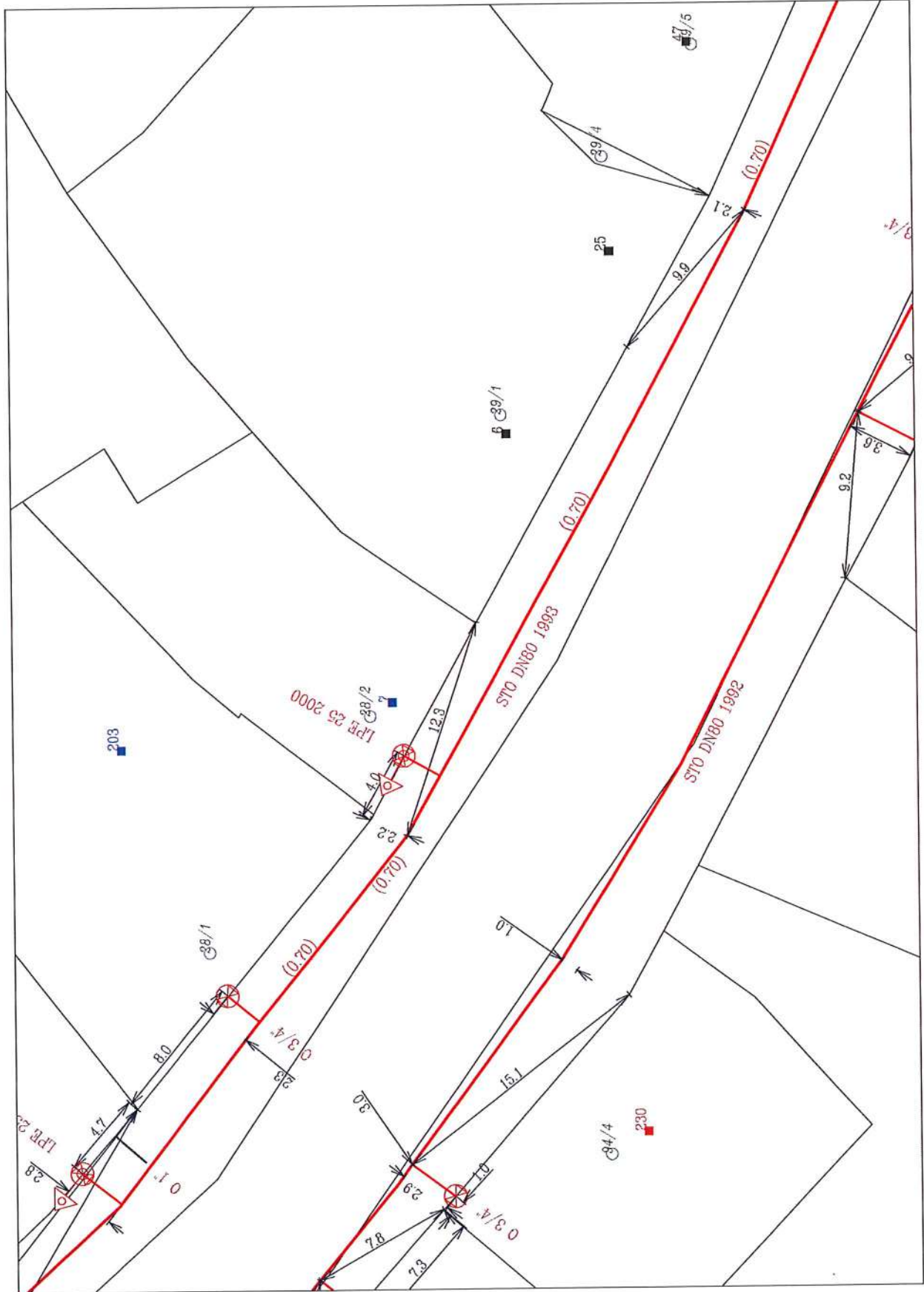
Příloha: Orientační zakres plynárenského zařízení. Tato příloha je nedílnou součástí stanoviska č. 5002069806 ze dne 31.01.2020.

Provozovatel DS: GasNet, s.r.o.; Stavebník: NELL PROJEKT s.r.o., Plesníkova 5559, 76005 Zlín, K.ú.: Kostelec u Holešova.



Legenda:

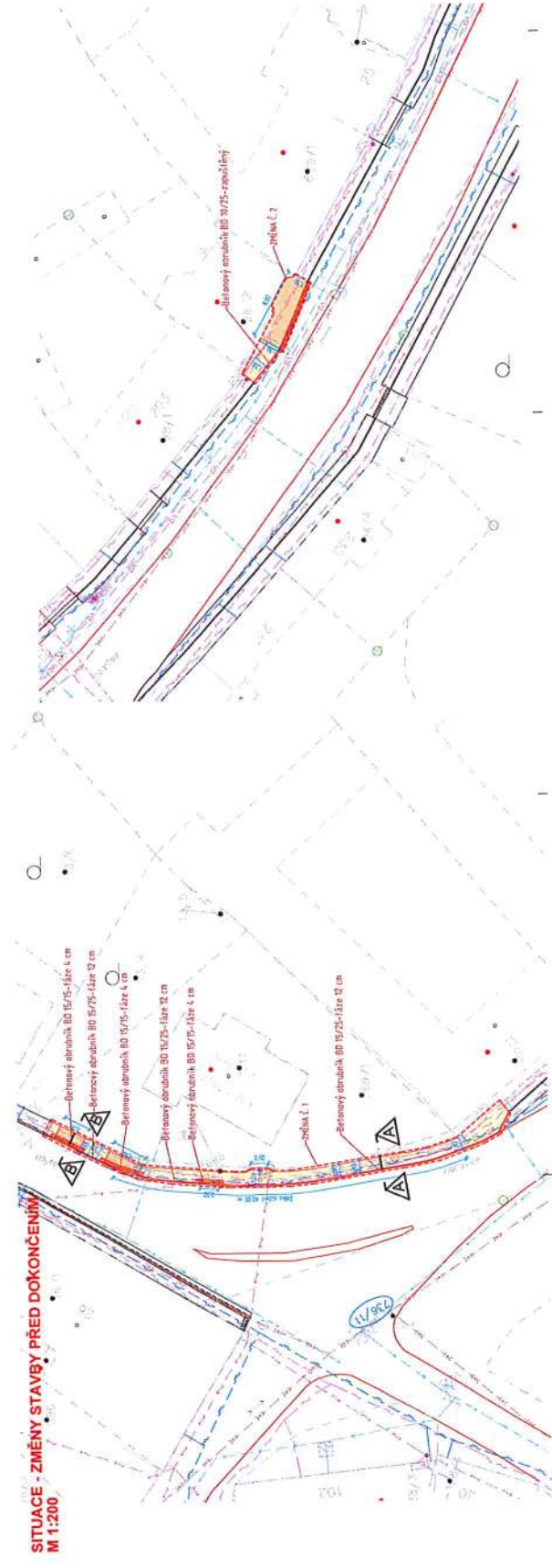
	linie plynovodu
	NTL
	STL
	VTL
	WTL
	nefunkční
	plánovaná stavba před realizací
	ve výstavbě, neuvedeno do provozu
	regulační stanice
	ochranné zařízení
	kabel
	elektropřípojka
	kabel protikoroziční ochrany
	anodové uzemnění
	stanice katodové ochrany
	pásmo vlivu anodového uzemnění SKAO
	neplynovodní zařízení (linie/ bod)
	



linie plynovodu	regulační stanice
NTL	ochranné zařízení
STL	kabel
VTL	elektropřipojka
VVTL	kabel protikoroziční ochrany
nefunkční	anodové uzemnění
plánovaná stavba před realizací	stanice katodové ochrany
ve výstavbě, neuváděno do provozu	pásmo vlivu anodového uzemnění SKAO
	neplynovodní zařízení (linie/bod)

Příloha: Ověřená příloha žadatele. Tato příloha je nedílnou součástí stanoviska č. 5002069806 ze dne 31.01.2020.

Provozovatel DS: GasNet, s.r.o.; Stavebník: NELL PROJEKT s.r.o., Plesníčkova 5559, 76005 Zlín, K.ú.: Kostelec u Holešova.



- LEGENDA NÁZVY PRVKŮ SÚČ. SÚČ.**
- 15/75 - tlak 4 cm
 - 15/75 - tlak 12 cm
 - 15/75 - tlak 16 cm
 - 15/75 - tlak 20 cm
 - 15/75 - tlak 25 cm
 - 15/75 - tlak 30 cm
 - 15/75 - tlak 35 cm
 - 15/75 - tlak 40 cm
 - 15/75 - tlak 45 cm
 - 15/75 - tlak 50 cm
 - 15/75 - tlak 55 cm
 - 15/75 - tlak 60 cm
 - 15/75 - tlak 65 cm
 - 15/75 - tlak 70 cm
 - 15/75 - tlak 75 cm
 - 15/75 - tlak 80 cm
 - 15/75 - tlak 85 cm
 - 15/75 - tlak 90 cm
 - 15/75 - tlak 95 cm
 - 15/75 - tlak 100 cm
 - 15/75 - tlak 105 cm
 - 15/75 - tlak 110 cm
 - 15/75 - tlak 115 cm
 - 15/75 - tlak 120 cm
 - 15/75 - tlak 125 cm
 - 15/75 - tlak 130 cm
 - 15/75 - tlak 135 cm
 - 15/75 - tlak 140 cm
 - 15/75 - tlak 145 cm
 - 15/75 - tlak 150 cm
 - 15/75 - tlak 155 cm
 - 15/75 - tlak 160 cm
 - 15/75 - tlak 165 cm
 - 15/75 - tlak 170 cm
 - 15/75 - tlak 175 cm
 - 15/75 - tlak 180 cm
 - 15/75 - tlak 185 cm
 - 15/75 - tlak 190 cm
 - 15/75 - tlak 195 cm
 - 15/75 - tlak 200 cm
- LEGENDA OBJEKTŮ:**
- 15/75 - tlak 4 cm
 - 15/75 - tlak 12 cm
 - 15/75 - tlak 16 cm
 - 15/75 - tlak 20 cm
 - 15/75 - tlak 25 cm
 - 15/75 - tlak 30 cm
 - 15/75 - tlak 35 cm
 - 15/75 - tlak 40 cm
 - 15/75 - tlak 45 cm
 - 15/75 - tlak 50 cm
 - 15/75 - tlak 55 cm
 - 15/75 - tlak 60 cm
 - 15/75 - tlak 65 cm
 - 15/75 - tlak 70 cm
 - 15/75 - tlak 75 cm
 - 15/75 - tlak 80 cm
 - 15/75 - tlak 85 cm
 - 15/75 - tlak 90 cm
 - 15/75 - tlak 95 cm
 - 15/75 - tlak 100 cm
 - 15/75 - tlak 105 cm
 - 15/75 - tlak 110 cm
 - 15/75 - tlak 115 cm
 - 15/75 - tlak 120 cm
 - 15/75 - tlak 125 cm
 - 15/75 - tlak 130 cm
 - 15/75 - tlak 135 cm
 - 15/75 - tlak 140 cm
 - 15/75 - tlak 145 cm
 - 15/75 - tlak 150 cm
 - 15/75 - tlak 155 cm
 - 15/75 - tlak 160 cm
 - 15/75 - tlak 165 cm
 - 15/75 - tlak 170 cm
 - 15/75 - tlak 175 cm
 - 15/75 - tlak 180 cm
 - 15/75 - tlak 185 cm
 - 15/75 - tlak 190 cm
 - 15/75 - tlak 195 cm
 - 15/75 - tlak 200 cm
- LEGENDA PŮDORYSŮ:**
- 15/75 - tlak 4 cm
 - 15/75 - tlak 12 cm
 - 15/75 - tlak 16 cm
 - 15/75 - tlak 20 cm
 - 15/75 - tlak 25 cm
 - 15/75 - tlak 30 cm
 - 15/75 - tlak 35 cm
 - 15/75 - tlak 40 cm
 - 15/75 - tlak 45 cm
 - 15/75 - tlak 50 cm
 - 15/75 - tlak 55 cm
 - 15/75 - tlak 60 cm
 - 15/75 - tlak 65 cm
 - 15/75 - tlak 70 cm
 - 15/75 - tlak 75 cm
 - 15/75 - tlak 80 cm
 - 15/75 - tlak 85 cm
 - 15/75 - tlak 90 cm
 - 15/75 - tlak 95 cm
 - 15/75 - tlak 100 cm
 - 15/75 - tlak 105 cm
 - 15/75 - tlak 110 cm
 - 15/75 - tlak 115 cm
 - 15/75 - tlak 120 cm
 - 15/75 - tlak 125 cm
 - 15/75 - tlak 130 cm
 - 15/75 - tlak 135 cm
 - 15/75 - tlak 140 cm
 - 15/75 - tlak 145 cm
 - 15/75 - tlak 150 cm
 - 15/75 - tlak 155 cm
 - 15/75 - tlak 160 cm
 - 15/75 - tlak 165 cm
 - 15/75 - tlak 170 cm
 - 15/75 - tlak 175 cm
 - 15/75 - tlak 180 cm
 - 15/75 - tlak 185 cm
 - 15/75 - tlak 190 cm
 - 15/75 - tlak 195 cm
 - 15/75 - tlak 200 cm
- LEGENDA NÁZVY PRVKŮ SÚČ. SÚČ.**
- 15/75 - tlak 4 cm
 - 15/75 - tlak 12 cm
 - 15/75 - tlak 16 cm
 - 15/75 - tlak 20 cm
 - 15/75 - tlak 25 cm
 - 15/75 - tlak 30 cm
 - 15/75 - tlak 35 cm
 - 15/75 - tlak 40 cm
 - 15/75 - tlak 45 cm
 - 15/75 - tlak 50 cm
 - 15/75 - tlak 55 cm
 - 15/75 - tlak 60 cm
 - 15/75 - tlak 65 cm
 - 15/75 - tlak 70 cm
 - 15/75 - tlak 75 cm
 - 15/75 - tlak 80 cm
 - 15/75 - tlak 85 cm
 - 15/75 - tlak 90 cm
 - 15/75 - tlak 95 cm
 - 15/75 - tlak 100 cm
 - 15/75 - tlak 105 cm
 - 15/75 - tlak 110 cm
 - 15/75 - tlak 115 cm
 - 15/75 - tlak 120 cm
 - 15/75 - tlak 125 cm
 - 15/75 - tlak 130 cm
 - 15/75 - tlak 135 cm
 - 15/75 - tlak 140 cm
 - 15/75 - tlak 145 cm
 - 15/75 - tlak 150 cm
 - 15/75 - tlak 155 cm
 - 15/75 - tlak 160 cm
 - 15/75 - tlak 165 cm
 - 15/75 - tlak 170 cm
 - 15/75 - tlak 175 cm
 - 15/75 - tlak 180 cm
 - 15/75 - tlak 185 cm
 - 15/75 - tlak 190 cm
 - 15/75 - tlak 195 cm
 - 15/75 - tlak 200 cm



NAZEV PRŮJ. AKA	15/75 - tlak 4 cm
NAZEV PRŮJ. AKA	15/75 - tlak 12 cm
NAZEV PRŮJ. AKA	15/75 - tlak 16 cm
NAZEV PRŮJ. AKA	15/75 - tlak 20 cm
NAZEV PRŮJ. AKA	15/75 - tlak 25 cm
NAZEV PRŮJ. AKA	15/75 - tlak 30 cm
NAZEV PRŮJ. AKA	15/75 - tlak 35 cm
NAZEV PRŮJ. AKA	15/75 - tlak 40 cm
NAZEV PRŮJ. AKA	15/75 - tlak 45 cm
NAZEV PRŮJ. AKA	15/75 - tlak 50 cm
NAZEV PRŮJ. AKA	15/75 - tlak 55 cm
NAZEV PRŮJ. AKA	15/75 - tlak 60 cm
NAZEV PRŮJ. AKA	15/75 - tlak 65 cm
NAZEV PRŮJ. AKA	15/75 - tlak 70 cm
NAZEV PRŮJ. AKA	15/75 - tlak 75 cm
NAZEV PRŮJ. AKA	15/75 - tlak 80 cm
NAZEV PRŮJ. AKA	15/75 - tlak 85 cm
NAZEV PRŮJ. AKA	15/75 - tlak 90 cm
NAZEV PRŮJ. AKA	15/75 - tlak 95 cm
NAZEV PRŮJ. AKA	15/75 - tlak 100 cm
NAZEV PRŮJ. AKA	15/75 - tlak 105 cm
NAZEV PRŮJ. AKA	15/75 - tlak 110 cm
NAZEV PRŮJ. AKA	15/75 - tlak 115 cm
NAZEV PRŮJ. AKA	15/75 - tlak 120 cm
NAZEV PRŮJ. AKA	15/75 - tlak 125 cm
NAZEV PRŮJ. AKA	15/75 - tlak 130 cm
NAZEV PRŮJ. AKA	15/75 - tlak 135 cm
NAZEV PRŮJ. AKA	15/75 - tlak 140 cm
NAZEV PRŮJ. AKA	15/75 - tlak 145 cm
NAZEV PRŮJ. AKA	15/75 - tlak 150 cm
NAZEV PRŮJ. AKA	15/75 - tlak 155 cm
NAZEV PRŮJ. AKA	15/75 - tlak 160 cm
NAZEV PRŮJ. AKA	15/75 - tlak 165 cm
NAZEV PRŮJ. AKA	15/75 - tlak 170 cm
NAZEV PRŮJ. AKA	15/75 - tlak 175 cm
NAZEV PRŮJ. AKA	15/75 - tlak 180 cm
NAZEV PRŮJ. AKA	15/75 - tlak 185 cm
NAZEV PRŮJ. AKA	15/75 - tlak 190 cm
NAZEV PRŮJ. AKA	15/75 - tlak 195 cm
NAZEV PRŮJ. AKA	15/75 - tlak 200 cm

SITUACE - ZMĚNY STAVBY PŘED DOKONČENÍM
M 1:200

NELL PROJEKT s.r.o.
Plesníkova 5559
76005 Zlín

naše značka
5002069805

vyřizuje
Simona Michalíková

datum
31.01.2020

Věc:

Oprava chodníků v obci Kostelec u Holešova - 2.část

K.ú. - p.č.: Kostelec u Holešova

Stavebník: NELL PROJEKT s.r.o., Plesníkova 5559, 76005 Zlín

Účel stanoviska: Povolení stavby - stavební režim (ÚR+SP)

GasNet, s.r.o., jako provozovatel distribuční soustavy (PDS) a technické infrastruktury, zastoupený GridServices, s.r.o., vydává toto stanovisko:

V ZÁJMOVÉM ÚZEMÍ STAVBY SE NACHÁZÍ TATO PLYNÁRENSKÁ ZAŘÍZENÍ A PLYNOVODNÍ PŘÍPOJKY:
- STL OC DN 80 plynovod vč. přípojek

Požadujeme respektovat průběh a ochranné pásmo plynárenského zařízení.

Plynovod a přípojky s navrtávacími T-kusy (dále jen zařízení) nesmí být uloženy v konstrukci komunikace - zpevněných ploch.

Křížení a souběh inž. sítí s plynovodním zařízením musí být v souladu s ČSN 73 6005, tab. 1 a 2.

Budované objekty (např. dopravní značky, sloupy atd.) musí dodržet od stávajícího zařízení světlostou vzdálenost dle ČSN EN 12 007, TPG 702 04, čl. 14.5 a 14.6 - minimálně 1m, tj. nesmí zasahovat do ochranného pásma zařízení - plynovodu!

Povrch nad plynárenským zařízením doporučujeme zhotovit z rozebíratelného materiálu.

Požadujeme dodržet krytí plynovodu dle ČSN 73 6005.

V případě změny nivelety terénu doporučujeme před zahájením stavby provést ručně kopané sondy pro ověření hloubky uložení potrubí.

Při realizaci stavby je nutno dodržovat veškerá pravidla stanovená pro práce v ochranném pásmu (OP) plynárenského zařízení a plynovodních přípojek, které činí 1 m na každou stranu měřeno kolmo od obrýsu plynovodu a přípojek. V tomto pásmu nesmí být umístovány žádné nadzemní stavby, prováděna skládka materiálu a výšková úprava terénu. Veškeré stavební práce budou prováděny v OP výhradně ručním způsobem a musí být vykonávány tak, aby v žádném případě nenarušily bezpečný provoz uvedených plynárenských zařízení a plynovodních přípojek.

Pokud realizace stavby vyvolá výškovou nebo směrovou úpravu trasy plynárenského zařízení, bude toto posuzováno jako přeložka. Náklady budou hrazeny investorem stavby.

Toto stanovisko se netýká žádných úprav plynárenského zařízení v zájmovém území.

Případně nutno řešit samostatně (<http://www.gasnet.cz/cs/kontaktni-system/>).

Současně si vyhradujeme upřesnění nebo rozšíření našich podmínek při zjištění situace na místě.

PŘED ZAHÁJENÍM STAVBY BUDE PROVEDENO PŘESNÉ VYTÝČENÍ PZ, viz.odst.3 tohoto stanoviska – poskytnutý záznam je pouze ORIENTAČNÍ.

V rozsahu této stavby souhlasíme s povolením stavby dle zákona 183/2006 Sb. ve znění pozdějších předpisů. Tento souhlas platí pro územní řízení, řízení o územním souhlasu, veřejnoprávní smlouvy pro umístění stavby, zjednodušené územní řízení, ohlášení, stavební řízení, společné územní a stavební řízení, veřejnoprávní smlouvu o provedení stavby nebo oznámení stavebního záměru s certifikátem autorizovaného inspektora.

GridServices, s.r.o.

Plynárenská 499/1

Zábřehovice

602 00 Brno

T +420532221111

F +420545578571

E info@gridservices.cz

I www.gridservices.cz

IČ: 27935311

DIČ: CZ27935311

Zapsán do obchodního rejstříku:

Krajský soud v Brně

oddíl C, vložka 57165

26.07.2007

Bankovní spojení:
Československá obchodní banka,

a.s.

Číslo účtu: 17837923

Kód banky: 0300

V zájmovém území se mohou nacházet plynárenská zařízení jiných vlastníků či správců, případně i dlouhodobě nefunkční/neprovozovaná plynárenská zařízení bez dostupných informací o jejich poloze a vlastnictví.

Plynárenské zařízení a plynovodní přípojky jsou dle ust. § 2925 zákona č. 89/2012 Sb., občanského zákoníku, provozovány jako zařízení zvlášť nebezpečné a z tohoto důvodu jsou chráněny ochranným pásmem dle zákona č.458/2000 Sb. ve znění pozdějších předpisů.

Nedodržení podmínek uvedených v tomto stanovisku zakládá odpovědnost stavebníka za vzniklé škody.

Rozsah ochranného pásma je stanoven v zákoně 458/2000 Sb. ve znění pozdějších předpisů.

Při realizaci uvedené stavby budou dodrženy podmínky pro provádění stavební činnosti:

- 1) Za stavební činnosti se pro účely tohoto stanoviska považují všechny činnosti prováděné v ochranném pásmu plynárenského zařízení a plynovodních přípojek (tzn. i bezvýkopové technologie a terénní úpravy) a činnosti mimo ochranné pásmo, pokud by takové činnosti mohly ohrozit bezpečnost a spolehlivost plynárenského zařízení a plynovodních přípojek (např. trhací práce, sesuvy půdy, vibrace, apod.).
- 2) Stavební činnosti je možné realizovat pouze při dodržení podmínek stanovených v tomto stanovisku. Nebudou-li tyto podmínky dodrženy, budou stavební činnosti považovány dle § 68 zákona č.458/2000 Sb. ve znění pozdějších předpisů za činnost bez našeho předchozího souhlasu. Při každé změně projektu nebo stavby (zejména trasy navrhovaných inženýrských sítí) je nutné požádat o nové stanovisko k této změně.
- 3) Před zahájením stavební činnosti bude provedeno vytyčení trasy a přesné určení uložení plynárenského zařízení a plynovodních přípojek. Vytyčení trasy provede příslušná provozní oblast (formulář a kontakt naleznete na www.gridservices.cz nebo NONSTOP zákaznická linka 800 11 33 55). Při žádosti uvede žadatel naši značku (číslo jednací) uvedenou v úvodu tohoto stanoviska. O provedeném vytyčení trasy bude sepsán protokol. Přesné určení uložení plynárenského zařízení a plynovodních přípojek je povinen provést stavebník na svůj náklad. Bez vytyčení trasy a přesného určení uložení plynárenského zařízení a plynovodních přípojek stavebníkem nesmí být vlastní stavební činnosti zahájeny. Vytyčení plynárenského zařízení a plynovodních přípojek považujeme za zahájení stavební činnosti.
- 4) Bude dodržena mj. ČSN 73 6005, TPG 702 04, zákon č.458/2000 Sb. ve znění pozdějších předpisů, případně další předpisy související s uvedenou stavbou.
- 5) Pracovníci provádějící stavební činnosti budou prokazatelně seznámeni s polohou plynárenského zařízení a plynovodních přípojek, rozsahem ochranného pásma a těmito podmínkami.
- 6) Při provádění stavební činnosti, vč. přesného určení uložení plynárenského zařízení je stavebník povinen učinit taková opatření, aby nedošlo k poškození plynárenského zařízení a plynovodních přípojek nebo ovlivnění jejich bezpečnosti a spolehlivosti provozu. Nebude použito nevhodného nářadí, zemina bude těžena pouze ručně bez použití pneumatických, elektrických, bateriových a motorových nářadí.
- 7) Odkryté plynárenské zařízení a plynovodní přípojky budou v průběhu nebo při přerušení stavební činnosti řádně zabezpečeny proti jejich poškození.
- 8) V případě použití bezvýkopových technologií (např. protlaku) bude před zahájením stavební činnosti provedeno úplné obnažení plynárenského zařízení a plynovodních přípojek v místě křížení na náklady stavebníka. V případě, že nebude tato podmínka dodržena, nesmí být použita bezvýkopová technologie.
- 9) Stavebník je povinen neprodleně oznámit každé i sebemenší poškození plynárenského zařízení nebo plynovodních přípojek (vč. izolace, signalizačního vodiče, výstražné fólie atd.) na telefon 1239.
- 10) Před provedením zásypu výkopu bude provedena kontrola dodržení podmínek stanovených pro stavební činnosti, kontrola plynárenského zařízení a plynovodních přípojek. Kontrolu provede příslušná provozní oblast (formulář a kontakt naleznete na www.gridservices.cz nebo NONSTOP zákaznická linka 800 11 33 55). Při žádosti uvede žadatel naši značku (číslo jednací) uvedenou v úvodu tohoto stanoviska. Povinnost kontroly se vztahuje i na plynárenské zařízení, které nebylo odhaleno. O provedené kontrole bude sepsán protokol. Bez provedené kontroly nesmí být plynárenské zařízení a plynovodní přípojky zasypány. V případě, že nebudou dodrženy výše uvedené podmínky, je stavebník povinen na základě výzvy provozovatele plynárenského zařízení a plynovodních přípojek, nebo jeho zástupce doložit průkaznou dokumentaci o nepoškození plynárenského zařízení a plynovodních přípojek během výstavby nebo provést na své náklady kontrolní sondy v místě styku stavby s plynárenským zařízením a plynovodními přípojkami.

11) Plynárenské zařízení a plynovodní přípojky budou před zásypem výkopu řádně podsypany a obsypány těžkým pískem, bude provedeno zhutnění a bude osazena výstražná fólie žluté barvy, vše v souladu s ČSN EN 12007-1-4, TPG 702 01, TPG 702 04.

12) Neprodleně po skončení stavební činnosti budou řádně osazeny všechny poklopy a nadzemní prvky plynárenského zařízení a plynovodních přípojek.

13) Poklopy uzávěrů a ostatních armatur na plynárenském zařízení a plynovodních přípojkách, vč. hlavních uzávěrů plynu (HUP) na odběrném plynovém zařízení udržovat stále přístupné a funkční po celou dobu trvání stavební činnosti.

14) Případné zřizování staveniště, skladování materiálů, stavebních strojů apod. bude realizováno mimo ochranné pásmo plynárenského zařízení a plynovodních přípojek (není-li ve stanovisku uvedeno jinak).

15) Bude zachována hloubka uložení plynárenského zařízení a plynovodních přípojek (není-li ve stanovisku uvedeno jinak).

16) Při použití nákladních vozidel, stavebních strojů a mechanismů zabezpečit případný přejezd přes plynárenské zařízení a plynovodní přípojky uložení panelů v místě přejezdu plynárenského zařízení.

Platí pouze pro území vyznačené v příloze tohoto stanoviska a to 24 měsíců ode dne jeho vydání.

V případě dotčení pozemku v majetku společnosti GasNet, s.r.o. je třeba dále projednat smluvní vztah k tomuto pozemku. Kontakt na projednání naleznete na adrese www.gasnet.cz/cs/kontaktni-system/, činnost "Smluvní vztahy - pozemky a budovy plynárenských zařízení", případně na NONSTOP zákaznické lince 800 11 33 55.

Za správnost a úplnost dokumentace předložené s žádostí včetně jejího souladu s platnými předpisy plně zodpovídá její zpracovatel. Stanovisko nenahrazuje případná další stanoviska k jiným částem stavby.

V případě další korespondence nebo jednání (např. změna stavby) uvádějte naši značku - 5002069805 a datum tohoto stanoviska. Kontakty jsou k dispozici na www.gridservices.cz nebo NONSTOP zákaznická linka 800 11 33 55.



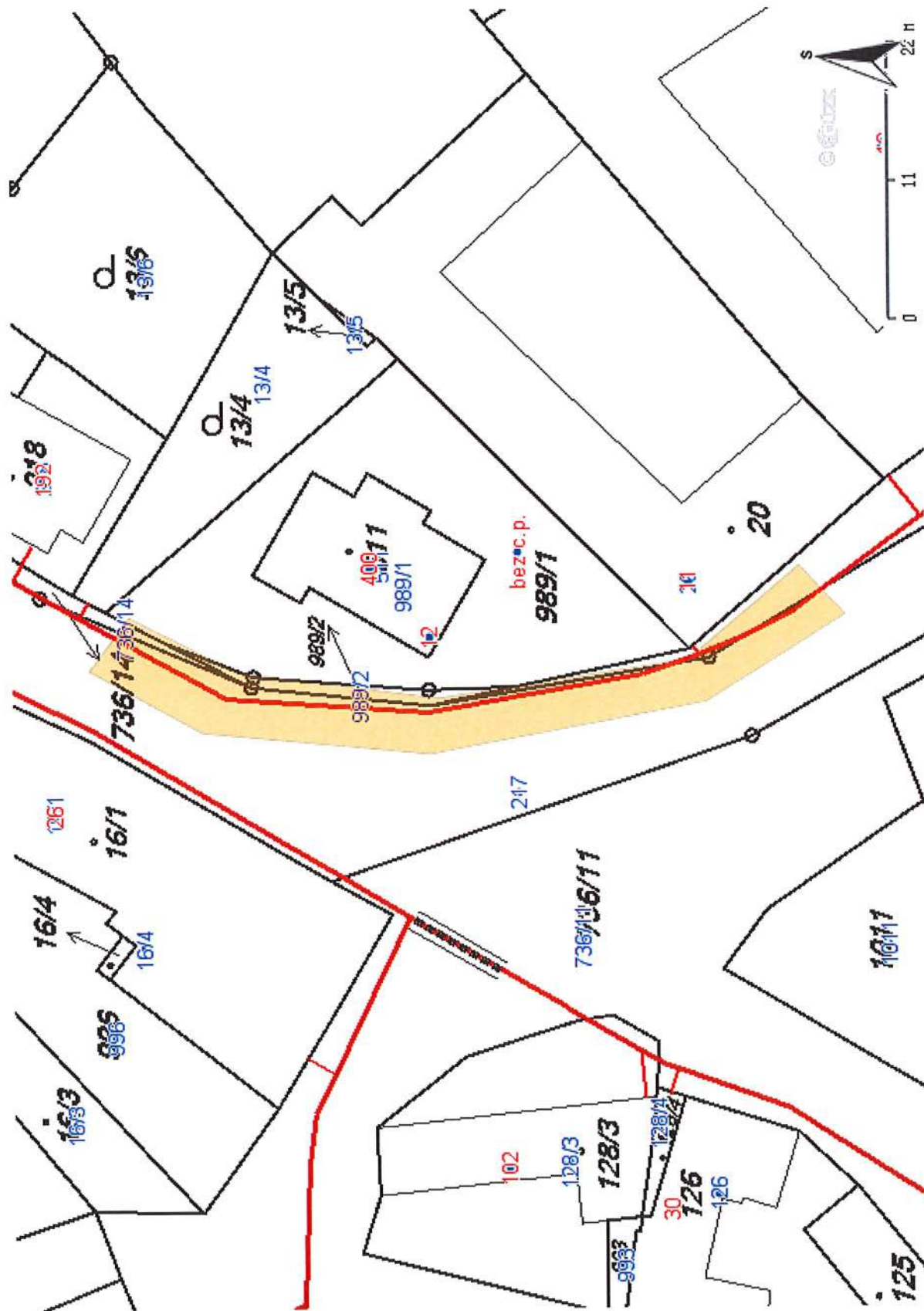
GasNet, s.r.o.
zastoupená společností GridServices, s.r.o., IČ 279 35 311
Simona Michalíková
Technik externích požadavků-Morava
Oddělení zpracování ext.požadavků-Morava

simona.michalikova@gasnet.cz



















Přílohy: Orientační zakres plynárenského zařízení, Detailní zakres plynárenského zařízení, Ověřená příloha žadatele

Příloha: Orientační zakres plynárenského zařízení. Tato příloha je nedílnou součástí stanoviska č. 5002069805 ze dne 31.01.2020.

Provozovatel DS: GasNet, s.r.o.; Stavebník: NELL PROJEKT s.r.o., Plesníkova 5559, 76005 Zlín. K.ú.: Kostelec u Holešova.




















Legenda:

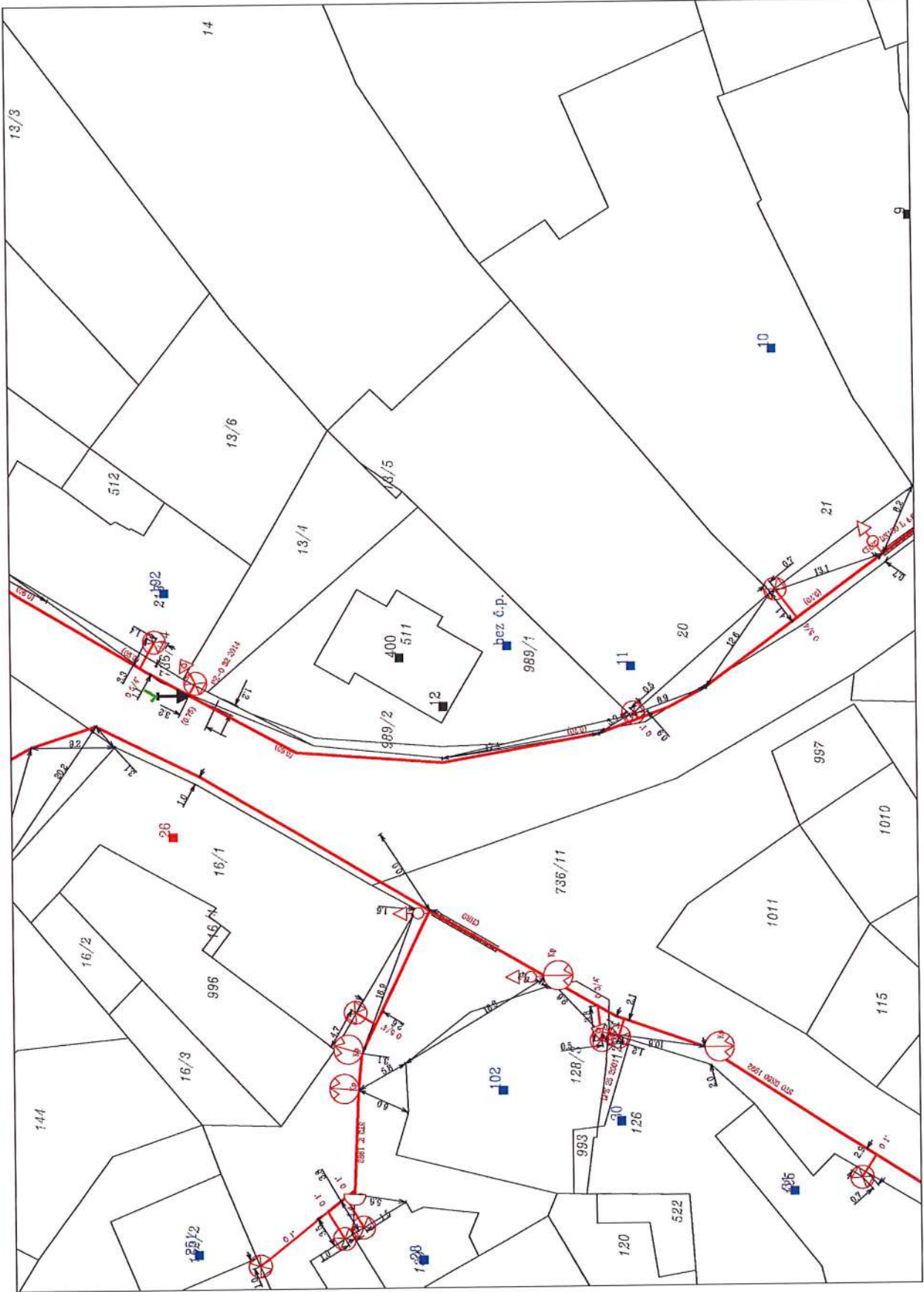
	linie plynovodu
	NTL
	STL
	VTL
	VVTL
	nefunkční
	plánovaná stavba před realizací
	ve výstavbě, neuvedeno do provozu
	regulační stanice
	ochranné zařízení
	kabel
	elektropřipojka
	kabel protikorozní ochrany
	anodové uzemnění
	stanice katodové ochrany
	pásmo vlivu anodového uzemnění SKAO
	neplynovodní zařízení (linie/ bod)
	

Příloha: Detailní zakres plynárenského zařízení. Tato příloha je nedílnou součástí stanoviska č. 5002069805 ze dne 31.01.2020.

Provozovatel DS: GasNet, s.r.o.; Stavebník: NELL PROJEKT s.r.o., Plesníkova 5559, 76005 Zlín, K.ú.: Kostelec u Holešova.

Legenda:

linie	
plynovodu	
NTL	
STL	
VTL	
VVTL	
nefunkční	
plánovaná	
stavba před realizací	
ve výstavbě, neuvedeno do provozu	
regulační stanice	
ochranné zařízení	
kabel	
elektrořídka	
kabel protikorozní ochrany	
anodové uzemnění	
stanice katodové ochrany	
pásmo vlivu anodového uzemnění SKAO	
neplynovodní zařízení (linie/ bod)	



Příloha: Ověřená příloha zadatele. Tato příloha je nedílnou součástí stanoviska č. 5002069805 ze dne 31.01.2020.

Provozovatel DS: GasNet, s.r.o.; Stavebník: NELL PROJEKT s.r.o., Plesníkova 5559, 76005 Zlín, K.ú.: Kostelec u Holešova.

SITUACE - ZMĚNĚNÝ STAVBY PŘED DOKONČENÍM M 1:200



LEGENDA INŽENÝRSKÝCH SÍTÍ

černá	VEŠKOVÉ
červená	KANALIZACE
modrá	STŘEŠNÍ
zelená	TEPELNÝ ISOLANT
světle modrá	STŘEŠNÍ
světle zelená	STŘEŠNÍ
světle žlutá	STŘEŠNÍ
světle oranžová	STŘEŠNÍ
světle červená	STŘEŠNÍ
světle fialová	STŘEŠNÍ
světle šedá	STŘEŠNÍ
světle modrá	STŘEŠNÍ
světle zelená	STŘEŠNÍ
světle žlutá	STŘEŠNÍ
světle oranžová	STŘEŠNÍ
světle červená	STŘEŠNÍ
světle fialová	STŘEŠNÍ
světle šedá	STŘEŠNÍ

LEGENDA OBJEKTŮ:

černá	STĚNA
červená	STĚNA
modrá	STĚNA
zelená	STĚNA
světle modrá	STĚNA
světle zelená	STĚNA
světle žlutá	STĚNA
světle oranžová	STĚNA
světle červená	STĚNA
světle fialová	STĚNA
světle šedá	STĚNA

LEGENDA PLOCH:

černá	PODLAHA
červená	PODLAHA
modrá	PODLAHA
zelená	PODLAHA
světle modrá	PODLAHA
světle zelená	PODLAHA
světle žlutá	PODLAHA
světle oranžová	PODLAHA
světle červená	PODLAHA
světle fialová	PODLAHA
světle šedá	PODLAHA

LEGENDA OBÍVAD:

černá	OBÍVAD
červená	OBÍVAD
modrá	OBÍVAD
zelená	OBÍVAD
světle modrá	OBÍVAD
světle zelená	OBÍVAD
světle žlutá	OBÍVAD
světle oranžová	OBÍVAD
světle červená	OBÍVAD
světle fialová	OBÍVAD
světle šedá	OBÍVAD

LEGENDA OBÍVAD

černá	OBÍVAD
červená	OBÍVAD
modrá	OBÍVAD
zelená	OBÍVAD
světle modrá	OBÍVAD
světle zelená	OBÍVAD
světle žlutá	OBÍVAD
světle oranžová	OBÍVAD
světle červená	OBÍVAD
světle fialová	OBÍVAD
světle šedá	OBÍVAD

LEGENDA OBÍVAD

černá	OBÍVAD
červená	OBÍVAD
modrá	OBÍVAD
zelená	OBÍVAD
světle modrá	OBÍVAD
světle zelená	OBÍVAD
světle žlutá	OBÍVAD
světle oranžová	OBÍVAD
světle červená	OBÍVAD
světle fialová	OBÍVAD
světle šedá	OBÍVAD

LEGENDA OBÍVAD

černá	OBÍVAD
červená	OBÍVAD
modrá	OBÍVAD
zelená	OBÍVAD
světle modrá	OBÍVAD
světle zelená	OBÍVAD
světle žlutá	OBÍVAD
světle oranžová	OBÍVAD
světle červená	OBÍVAD
světle fialová	OBÍVAD
světle šedá	OBÍVAD

LEGENDA OBÍVAD

černá	OBÍVAD
červená	OBÍVAD
modrá	OBÍVAD
zelená	OBÍVAD
světle modrá	OBÍVAD
světle zelená	OBÍVAD
světle žlutá	OBÍVAD
světle oranžová	OBÍVAD
světle červená	OBÍVAD
světle fialová	OBÍVAD
světle šedá	OBÍVAD

