

SMLOUVA O PRÁVU PROVÉST STAVBU

uzavřená podle §1746 zákona č. 89/2012 Sb., občanského zákoníku

1. Jméno a příjmení/název : **Kuželová Alena**
Datum narození/IČ : **22. 12. 1941**
Adresa trvalého pobytu/sídla : **Kostelec u Holešova č. p. 214**
Jméno a příjmení osoby jednající za právnickou osobu :
(dále jen „vlastník pozemku“)

a

2. Jméno a příjmení/název : **Obec Kostelec u Holešova**
Datum narození/IČ : **00287342**
Adresa trvalého pobytu/sídla : **Kostelec u Holešova 58, 768 43**
Jméno a příjmení osoby jednající za právnickou osobu : **Ing. Petr Hlobil – starosta obce**
(dále jen „stavebník“)

(oba též jako „smluvní strana“ nebo „smluvní strany“)

uzavírají v souladu s ustanovením § 1746 zákona č. 89/2012 Sb., občanský zákoník, tuto

smlouvu o právu provést stavbu.

Článek I.

Vlastník pozemku má na základě **evidence v katastru nemovitostí** vlastnické právo k pozemku p. č. **256** v katastrálním území **Kostelec u Holešova** Uvedený pozemek je jako vlastnictví vlastníka pozemku zapsán na listu vlastnictví č. **290** u Katastrálního úřadu pro **Zlínský kraj**, katastrální pracoviště **Holešov**, pro obec **Kostelec u Holešova**, katastrální území **Kostelec u Holešova** (dále jen „dotčený pozemek“).

Článek II.

1. Předmětem této smlouvy je založení práva stavebníka provést stavbu **obnova chodníku a zeleně na výše uvedeném pozemku.**

2. Vlastník pozemku se touto smlouvou zavazuje strpět výkon stavebníka práva na provedení stavby specifikované v předchozím odstavci tohoto článku smlouvy.

Článek III.

1. Stavebník se zavazuje, že při realizaci stavby specifikované v čl. II. odst.1 této smlouvy bude co nejvíce šetřit práva vlastníka pozemku.
2. Právo stavebníka provést stavbu specifikovanou v čl. II. odst. 1 této smlouvy se zakládá bezúplatně a na dobu neurčitou.

Článek IV.

1. Tato smlouva bude přílohou žádosti stavebníka v řízení podle zákona č. 183/2006 Sb., o územním plánování a stavebním řádu (stavební zákon) ve znění pozdějších předpisů, kterou stavebník prokáže oprávnění provést stavbu.
2. Tato smlouva je vyhotovena ve třech stejnopisech s platností originálu, z nichž po jednom obdrží každá smluvní strana. Jedno vyhotovení bude předloženo příslušnému stavebnímu úřadu jako příloha žádosti stavebníka o stavební povolení k realizaci stavby specifikované v čl. II. odst. 1 této smlouvy.
3. Smluvní strany prohlašují, že si tuto smlouvu před svým podpisem přečetly. Prohlašují dále, že byla podepsána po vzájemném projednání podle jejich pravé a skutečné vůle, určitě, vážně a srozumitelně, nikoli v tísní za nápadně nevýhodných podmínek. Smluvní strany to stvrzují svým podpisem.

V Kostelci u Holešova dne 1. 3. 2018



.....
vlastník pozemku

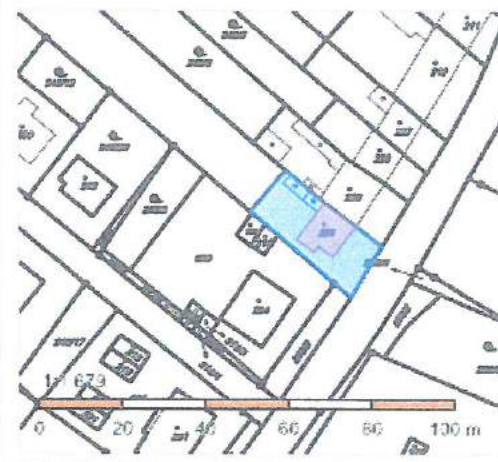
OBEC Kostelec u Holešova
768 43 Kostelec u Holešova
tel. 724 184 620



.....
stavebník

Informace o pozemku

Parcelní číslo:	st. 256
Obec:	Kostelec u Holešova [588610]
Katastrální území:	Kostelec u Holešova [670294]
Číslo LV:	290
Výměra [m ²]:	440
Typ parcely:	Parcela katastru nemovitostí
Mapový list:	KMD
Určení výměry:	Graficky nebo v digitalizované mapě
Druh pozemku:	zastavěná plocha a nádvoří



Součástí je stavba

Budova s číslem popisným:	Kostelec u Holešova [70297] ; č. p. 214; objekt k bydlení
Stavba stojí na pozemku:	p. č. st. 256
Stavební objekt:	č. p. 214
Adresní místa:	č. p. 214

Vlastníci, jiní oprávnění

Vlastník(é) stavby

Kuželová Alena, č. p. 214, 76843 Kostelec u Holešova

Způsob ochrany nemovitosti

Nejsou evidovány žádné způsoby ochrany.

Seznam BPEJ

Parcela nemá evidované BPEJ.

Omezení vlastnického práva

Nejsou evidována žádná omezení.

Jiné zápisy

Nejsou evidovány žádné jiné zápisy.

Nemovitost je v územním obvodu, kde státní správu katastru nemovitostí ČR vykonává [Katastrální úřad pro Zlínský kraj, Katastrální pracoviště Holešov](#)

Zobrazené údaje mají informativní charakter. Platnost k 06.02.2018 20:00:00.

© 2004 - 2018 [Český úřad zeměměřický a katastrální](#), Pod sídlištěm 1800/9, Kobylisy, 18211 Praha 8
Podání určená katastrálním úřadům a pracovištím zasílejte přímo na [jejich e-mail adresu](#).

Verze aplikace: 5.5.1 build 0

SMLOUVA O PRÁVU PROVÉST STAVBU

uzavřená podle §1746 zákona č. 89/2012 Sb., občanského zákoníku

1. Jméno a příjmení/název : **Perdulová Jana**
Datum narození/IČ : **11. 06. 1966**
Adresa trvalého pobytu/sídla : **Kostelec u Holešova č. p. 212**
Jméno a příjmení osoby jednající za právnickou osobu :
(dále jen „vlastník pozemku“)

a

2. Jméno a příjmení/název : **Obec Kostelec u Holešova**
Datum narození/IČ : **00287342**
Adresa trvalého pobytu/sídla : **Kostelec u Holešova 58, 768 43**
Jméno a příjmení osoby jednající za právnickou osobu : **Ing. Petr Hlobil – starosta obce**
(dále jen „stavebník“)

(oba též jako „smluvní strana“ nebo „smluvní strany“)

uzavírají v souladu s ustanovením § 1746 zákona č. 89/2012 Sb., občanský zákoník, tuto

Právní úkon
zapsán v katastru nemovitostí
číslo listu vlastnictví: 918

smlouvu o právu provést stavbu.

Článek I.

Vlastník pozemku má na základě **evidence v katastru nemovitostí** vlastnické právo k pozemku p. č. **236** v katastrálním území **Kostelec u Holešova** Uvedený pozemek je jako vlastnictví vlastníka pozemku zapsán na listu vlastnictví č. **918** u Katastrálního úřadu pro **Zlínský kraj**, katastrální pracoviště **Holešov**, pro obec **Kostelec u Holešova**, katastrální území **Kostelec u Holešova** (dále jen „dotčený pozemek“).

Článek II.

1. Předmětem této smlouvy je založení práva stavebníka provést stavbu **obnova chodníku a zeleně na výše uvedeném pozemku.**

2. Vlastník pozemku se touto smlouvou zavazuje strpět výkon stavebníkova práva na provedení stavby specifikované v předchozím odstavci tohoto článku smlouvy.

Článek III.


1. Stavebník se zavazuje, že při realizaci stavby specifikované v čl. II. odst. 1 této smlouvy bude co nejvíce šetřit práva vlastníka pozemku.
2. Právo stavebníka provést stavbu specifikovanou v čl. II. odst. 1 této smlouvy se zakládá bezúplatně a na dobu neurčitou.

Článek IV.

1. Tato smlouva bude přílohou žádosti stavebníka v řízení podle zákona č. 183/2006 Sb., o územním plánování a stavebním řádu (stavební zákon) ve znění pozdějších předpisů, kterou stavebník prokáže oprávnění provést stavbu.
2. Tato smlouva je vyhotovena ve třech stejnopisech s platností originálu, z nichž po jednom obdrží každá smluvní strana. Jedno vyhotovení bude předloženo příslušnému stavebnímu úřadu jako příloha žádosti stavebníka o stavební povolení k realizaci stavby specifikované v čl. II. odst. 1 této smlouvy.
3. Smluvní strany prohlašují, že si tuto smlouvu před svým podpisem přečetly. Prohlašují dále, že byla podepsána po vzájemném projednání podle jejich pravé a skutečné vůle, určitě, vážně a srozumitelně, nikoli v tísní za nápadně nevýhodných podmínek. Smluvní strany to stvrzují svým podpisem.

V Kostelci u Holešova dne 1. 3. 2018

OBEC Kostelec u Holešova
768 43 Kostelec u Holešova
tel. 724 184 620


.....
vlastník pozemku


.....
stavebník

Informace o pozemku

Parcelní číslo:	st. 236
Obec:	Kostelec u Holešova [588610]
Katastrální území:	Kostelec u Holešova [670294]
Číslo LV:	918
Výměra [m ²]:	485
Typ parcely:	Parcela katastru nemovitostí
Mapový list:	KMD
Určení výměry:	Graficky nebo v digitalizované mapě
Druh pozemku:	zastavěná plocha a nádvoří



Součástí je stavba

Budova s číslem popisným:	Kostelec u Holešova [70297] ; č. p. 212; rodinný dům
Stavba stojí na pozemku:	p. č. st. 236
Stavební objekt:	č. p. 212
Adresní místa:	č. p. 212

Vlastníci, jiní oprávnění

Vlastník	Podíl
Perdulová Jana, č. p. 212, 76843 Kostelec u Holešova	1/2
Vajda Aleš, Dr. Milady Horákové 19/4, Přerov II-Předmostí, 75124 Přerov	1/2

Způsob ochrany nemovitosti

Nejsou evidovány žádné způsoby ochrany.

Seznam BPEJ

Parcela nemá evidované BPEJ.

Omezení vlastnického práva

Omezení	Podíl
Zástavní právo smluvní	

Jiné zápisy

Nejsou evidovány žádné jiné zápisy.

Nemovitost je v územním obvodu, kde státní správu katastru nemovitostí ČR vykonává [Katastrální úřad pro Zlínský kraj, Katastrální pracoviště Holešov](#)

Zobrazené údaje mají informativní charakter. Platnost k 06.02.2018 20:00:00.

© 2004 - 2018 [Český úřad zeměměřičký a katastrální](#), Pod sídlíštěm 1800/9, Kobylisy, 18211 Praha 8
Podání určená katastrálními úřady a pracovišti zasílejte přímo na [jejich e-mail adresu](#).

Verze aplikace: 5.5.1 build 0

SMLOUVA O PRÁVU PROVÉST STAVBU

uzavřená podle §1746 zákona č. 89/2012 Sb., občanského zákoníku

1. Jméno a příjmení/název : **Bukvaldová Kristina**
Datum narození/IČ : **17. 06 1959**
Adresa trvalého pobytu/sídla : **Žižkova 2570/9, Přerov I – Město, 750 02 Přerov**
Jméno a příjmení osoby jednající za právnickou osobu :
(dále jen „vlastník pozemku“)

a

2. Jméno a příjmení/název : **Obec Kostelec u Holešova**
Datum narození/IČ : **00287342**
Adresa trvalého pobytu/sídla : **Kostelec u Holešova 58, 768 43**
Jméno a příjmení osoby jednající za právnickou osobu : **Ing. Petr Hlobil – starosta obce**
(dále jen „stavebník“)

(oba též jako „smluvní strana“ nebo „smluvní strany“)

uzavírají v souladu s ustanovením § 1746 zákona č. 89/2012 Sb., občanský zákoník, tuto

uzavřená podle §1746 zákona č. 89/2012 Sb., občanského zákoníku

smlouvu o právu provést stavbu.

Článek I.

Vlastník pozemku má na základě **evidence v katastru nemovitostí** vlastnické právo k pozemku p. č. **228** v katastrálním území **Kostelec u Holešova** Uvedený pozemek je jako vlastnictví vlastníka pozemku zapsán na listu vlastnictví č. **456** u Katastrálního úřadu pro **Zlínský kraj**, katastrální pracoviště **Holešov**, pro obec **Kostelec u Holešova**, katastrální území **Kostelec u Holešova** (dále jen „dotčený pozemek“).

Článek II.

1. Předmětem této smlouvy je založení práva stavebníka provést stavbu **obnova chodníku a zeleně na výše uvedeném pozemku.**

2. Vlastník pozemku se touto smlouvou zavazuje strpět výkon stavebníkova práva na provedení stavby specifikované v předchozím odstavci tohoto článku smlouvy.

Článek III.

1. Stavebník se zavazuje, že při realizaci stavby specifikované v čl. II. odst. 1 této smlouvy bude co nejvíce šetřit práva vlastníka pozemku.
2. Právo stavebníka provést stavbu specifikovanou v čl. II. odst. 1 této smlouvy se zakládá bezúplatně a na dobu neurčitou.

Článek IV.


1. Tato smlouva bude přílohou žádosti stavebníka v řízení podle zákona č. 183/2006 Sb., o územním plánování a stavebním řádu (stavební zákon) ve znění pozdějších předpisů, kterou stavebník prokáže oprávnění provést stavbu.
2. Tato smlouva je vyhotovena ve třech stejnopisech s platností originálu, z nichž po jednom obdrží každá smluvní strana. Jedno vyhotovení bude předloženo příslušnému stavebnímu úřadu jako příloha žádosti stavebníka o stavební povolení k realizaci stavby specifikované v čl. II. odst. 1 této smlouvy.
3. Smluvní strany prohlašují, že si tuto smlouvu před svým podpisem přečetly. Prohlašují dále, že byla podepsána po vzájemném projednání podle jejich pravé a skutečné vůle, určitě, vážně a srozumitelně, nikoli v tísní za nápadně nevýhodných podmínek. Smluvní strany to stvrzují svým podpisem.

V Kostelci u Holešova dne 1. 3. 2018



vlastník pozemku

OBEC Kostelec u Holešova
768 43 Kostelec u Holešova
tel. 724 184 620



stavebník

Informace o pozemku

Parcelní číslo:	st. 228
Obec:	Kostelec u Holešova [588610]
Katastrální území:	Kostelec u Holešova [670294]
Číslo LV:	456
Výměra [m ²]:	252
Typ parcely:	Parcela katastru nemovitostí
Mapový list:	KMD
Určení výměry:	Graficky nebo v digitalizované mapě
Druh pozemku:	zastavěná plocha a nádvoří



Součástí je stavba

Budova s číslem popisným:	Kostelec u Holešova [70297] ; č. p. 200; objekt k bydlení
Stavba stojí na pozemku:	p. č. st. 228
Stavební objekt:	č. p. 200
Adresní místa:	č. p. 200

Vlastníci, jiní oprávnění

Vlastník:
Bukvaldová Kristina, Žižkova 2570/9, Přerov I-Město, 75002 Přerov

Způsob ochrany nemovitosti

Nejsou evidovány žádné způsoby ochrany.

Seznam BPEJ

Parcela nemá evidované BPEJ.

Omezení vlastnického práva

Nejsou evidována žádná omezení.

Jiné zápisy

Nejsou evidovány žádné jiné zápisy.

Nemovitost je v územním obvodu, kde státní správu katastru nemovitostí ČR vykonává [Katastrální úřad pro Zlínský kraj, Katastrální pracoviště Holešov](#)

Zobrazené údaje mají informativní charakter. Platnost k 06.02.2018 20:00:00.

© 2004 - 2018 [Český úřad zeměměřičký a katastrální](#), Pod sídlištěm 1800/9, Kobylisy, 18211 Praha 8.
Podání určená katastrálním úřadům a pracovištím zasílejte přímo na [jejich e-mail adresu](#).

Verze aplikace: 5.5.1 build 0

SMLOUVA O PRÁVU PROVÉST STAVBU

uzavřená podle §1746 zákona č. 89/2012 Sb., občanského zákoníku

1. Jméno a příjmení/název : **Tomčík Martin**
Datum narození/IČ : **14. 05. 1973**
Adresa trvalého pobytu/sídla : **Kostelec u Holešova č. p. 195**
Jméno a příjmení osoby jednající za právnickou osobu :
(dále jen „vlastník pozemku“)

a

2. Jméno a příjmení/název : **Obec Kostelec u Holešova**
Datum narození/IČ : **00287342**
Adresa trvalého pobytu/sídla : **Kostelec u Holešova 58, 768 43**
Jméno a příjmení osoby jednající za právnickou osobu : **Ing. Petr Hlobil – starosta obce**
(dále jen „stavebník“)

(oba též jako „smluvní strana“ nebo „smluvní strany“)

uzavírají v souladu s ustanovením § 1746 zákona č. 89/2012 Sb., občanský zákoník, tuto

poskytl a schválil
za obec Kostelec u Holešova

smlouvu o právu provést stavbu.

Článek I.

Vlastník pozemku má na základě **evidence v katastru nemovitostí** vlastnické právo k pozemku p. č. **227** v katastrálním území **Kostelec u Holešova** Uvedený pozemek je jako vlastnictví vlastníka pozemku zapsán na listu vlastnictví č. **546** u Katastrálního úřadu pro **Zlínský kraj**, katastrální pracoviště **Holešov**, pro obec **Kostelec u Holešova**, katastrální území **Kostelec u Holešova** (dále jen „dotčený pozemek“).

Článek II.

1. Předmětem této smlouvy je založení práva stavebníka provést stavbu **obnova chodníku a zeleně na výše uvedeném pozemku.**

2. Vlastník pozemku se touto smlouvou zavazuje strpět výkon stavebníkovy práva na provedení stavby specifikované v předchozím odstavci tohoto článku smlouvy.

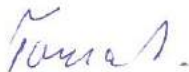
Článek III.

1. Stavebník se zavazuje, že při realizaci stavby specifikované v čl. II. odst. 1 této smlouvy bude co nejvíce šetřit práva vlastníka pozemku.
2. Právo stavebníka provést stavbu specifikovanou v čl. II. odst. 1 této smlouvy se zakládá bezúplatně a na dobu neurčitou.

Článek IV.

1. Tato smlouva bude přílohou žádosti stavebníka v řízení podle zákona č. 183/2006 Sb., o územním plánování a stavebním řádu (stavební zákon) ve znění pozdějších předpisů, kterou stavebník prokáže oprávnění provést stavbu.
2. Tato smlouva je vyhotovena ve třech stejnopisech s platností originálu, z nichž po jednom obdrží každá smluvní strana. Jedno vyhotovení bude předloženo příslušnému stavebnímu úřadu jako příloha žádosti stavebníka o stavební povolení k realizaci stavby specifikované v čl. II. odst. 1 této smlouvy.
3. Smluvní strany prohlašují, že si tuto smlouvu před svým podpisem přečetly. Prohlašují dále, že byla podepsána po vzájemném projednání podle jejich pravé a skutečné vůle, určitě, vážně a srozumitelně, nikoli v tísní za nápadně nevýhodných podmínek. Smluvní strany to stvrzují svým podpisem.

V Kostelci u Holešova dne 1. 3. 2018



.....
vlastník pozemku

OBEC Kostelec u Holešova
768 43 Kostelec u Holešova
tel. 724 184 620



.....
stavebník

Informace o pozemku

Parcelní číslo:	st. 227
Obec:	Kostelec u Holešova [588610]
Katastrální území:	Kostelec u Holešova [670294]
Číslo LV:	546
Výměra [m ²]:	333
Typ parcely:	Parcela katastru nemovitostí
Mapový list:	KMD
Určení výměry:	Graficky nebo v digitalizované mapě
Druh pozemku:	zastavěná plocha a nádvoří



Součástí je stavba

Budova s číslem popisným:	Kostelec u Holešova [70297] ; č. p. 195; objekt k bydlení
Stavba stojí na pozemku:	p. č. st. 227
Stavební objekt:	č. p. 195
Adresní místa:	č. p. 195

Vlastníci, jiní oprávnění

Vlastnické právo

Tomčík Martin, č. p. 195, 76843 Kostelec u Holešova

Způsob ochrany nemovitosti

Nejsou evidovány žádné způsoby ochrany.

Seznam BPEJ

Parcela nemá evidované BPEJ.

Omezení vlastnického práva

Věc

Věcné břemeno užívání

Jiné zápisy

Nejsou evidovány žádné jiné zápisy.

Nemovitost je v územním obvodu, kde státní správu katastru nemovitostí ČR vykonává [Katastrální úřad pro Zlínský kraj, Katastrální pracoviště Holešov](#)

Zobrazené údaje mají informativní charakter. Platnost k 06.02.2018 20:00:00.

© 2004 - 2018 [Český úřad zeměměřičký a katastrální](#), Pod sídlištěm 1800/9, Kobylisy, 18211 Praha 8
Podání určená katastrálními úřady a pracovišti zasílejte přímo na [jejich e-mail adresu](#).

Verze aplikace: 5.5.1 build 0

SMLOUVA O PRÁVU PROVÉST STAVBU

uzavřená podle §1746 zákona č. 89/2012 Sb., občanského zákoníku

1. Jméno a příjmení/název : **MVDr. Ležák Josef, Ing. Ležáková Ludmila**
Datum narození/IČ : **22. 01. 1943** **22. 12. 1945**
Adresa trvalého pobytu/sídla : **Kostelec u Holešova č. p. 183**
Jméno a příjmení osoby jednající za právnickou osobu :
(dále jen „vlastník pozemku“)

a

2. Jméno a příjmení/název : **Obec Kostelec u Holešova**
Datum narození/IČ : **00287342**
Adresa trvalého pobytu/sídla : **Kostelec u Holešova 58, 768 43**
Jméno a příjmení osoby jednající za právnickou osobu : **Ing. Petr Hlobil – starosta obce**
(dále jen „stavebník“)

(oba též jako „smluvní strana“ nebo „smluvní strany“)

uzavírají v souladu s ustanovením § 1746 zákona č. 89/2012 Sb., občanský zákoník, tuto

smlouvu o právu provést stavbu.

Článek I.

Vlastník pozemku má na základě **evidence v katastru nemovitostí** vlastnické právo k pozemku p. č. **212** v katastrálním území **Kostelec u Holešova** Uvedený pozemek je jako vlastnictví vlastníka pozemku zapsán na listu vlastnictví č. **280** u Katastrálního úřadu pro **Zlínský kraj**, katastrální pracoviště **Holešov**, pro obec **Kostelec u Holešova**, katastrální území **Kostelec u Holešova** (dále jen „dotčený pozemek“).

Článek II.

1. Předmětem této smlouvy je založení práva stavebníka provést stavbu **obnova chodníku a zeleně na výše uvedeném pozemku.**

2. Vlastník pozemku se touto smlouvou zavazuje strpět výkon stavebníka práva na provedení stavby specifikované v předchozím odstavci tohoto článku smlouvy.


Článek III.

1. Stavebník se zavazuje, že při realizaci stavby specifikované v čl. II. odst. 1 této smlouvy bude co nejvíce šetřit práva vlastníka pozemku.
2. Právo stavebníka provést stavbu specifikovanou v čl. II. odst. 1 této smlouvy se zakládá bezúplatně a na dobu neurčitou.

Článek IV.

1. Tato smlouva bude přílohou žádosti stavebníka v řízení podle zákona č. 183/2006 Sb., o územním plánování a stavebním řádu (stavební zákon) ve znění pozdějších předpisů, kterou stavebník prokáže oprávnění provést stavbu.
2. Tato smlouva je vyhotovena ve třech stejnopisech s platností originálu, z nichž po jednom obdrží každá smluvní strana. Jedno vyhotovení bude předloženo příslušnému stavebnímu úřadu jako příloha žádosti stavebníka o stavební povolení k realizaci stavby specifikované v čl. II. odst. 1 této smlouvy.
3. Smluvní strany prohlašují, že si tuto smlouvu před svým podpisem přečetly. Prohlašují dále, že byla podepsána po vzájemném projednání podle jejich pravé a skutečné vůle, určitě, vážně a srozumitelně, nikoli v tísní za nápadně nevýhodných podmínek. Smluvní strany to stvrzují svým podpisem.

V Kostelci u Holešova dne 1. 3. 2018

by Lvaiková

.....
vlastník pozemku

OBEC Kostelec u Holešova
768 43 Kostelec u Holešova
tel. 724 184 620


.....
stavebník

Informace o pozemku

Parcelní číslo:	st. 212
Obec:	Kostelec u Holešova [588610]
Katastrální území:	Kostelec u Holešova [670294]
Číslo LV:	280
Výměra [m ²]:	659
Typ parcely:	Parcela katastru nemovitostí
Mapový list:	KMD
Určení výměry:	Graficky nebo v digitalizované mapě
Druh pozemku:	zastavěná plocha a nádvoří



Součástí je stavba

Budova s číslem popisným:	Kostelec u Holešova [70297] ; č. p. 183; objekt k bydlení
Stavba stojí na pozemku:	p. č. st. 212
Stavební objekt:	č. p. 183
Adresní místa:	č. p. 183

Vlastníci, jiní oprávnění

Vlastník(ové) pozemku

SJM Ležák Josef MVDr. a Ležáková Ludmila Ing., č. p. 183, 76843 Kostelec u Holešova

Způsob ochrany nemovitosti

Nejsou evidovány žádné způsoby ochrany.

Seznam BPEJ

Parcela nemá evidované BPEJ.

Omezení vlastnického práva

Nejsou evidována žádná omezení.

Jiné zápisy

Nejsou evidovány žádné jiné zápisy.

Nemovitost je v územním obvodu, kde státní správu katastru nemovitostí ČR vykonává [Katastrální úřad pro Zlínský kraj, Katastrální pracoviště Holešov](#)

Zobrazené údaje mají informativní charakter. Platnost k 06.02.2018 20:00:00.

© 2004 - 2018 [Český úřad zeměměřický a katastrální](#), Pod sídlištěm 1800/9, Kobylisy, 18211 Praha 8
Podání určená katastrálním úřadům a pracovištím zasílejte přímo na [jejich e-mail adresu](#).

Verze aplikace: 5.5.1 build 0

SMLOUVA O PRÁVU PROVÉST STAVBU

uzavřená podle §1746 zákona č. 89/2012 Sb., občanského zákoníku

1. Jméno a příjmení/název : **Hrdlička Radek**
Datum narození/IČ : **28. 12. 1960**
Adresa trvalého pobytu/sídla : **Kostelec u Holešova č. p. 184**
Jméno a příjmení osoby jednající za právnickou osobu :
(dále jen „vlastník pozemku“)

a

2. Jméno a příjmení/název : **Obec Kostelec u Holešova**
Datum narození/IČ : **00287342**
Adresa trvalého pobytu/sídla : **Kostelec u Holešova 58, 768 43**
Jméno a příjmení osoby jednající za právnickou osobu : **Ing. Petr Hlobil – starosta obce**
(dále jen „stavebník“)

(oba též jako „smluvní strana“ nebo „smluvní strany“)

uzavírají v souladu s ustanovením § 1746 zákona č. 89/2012 Sb., občanský zákoník, tuto

smlouvu o právu provést stavbu.

Článek I.

Vlastník pozemku má na základě **evidence v katastru nemovitostí** vlastnické právo k pozemku p. č. **211** v katastrálním území **Kostelec u Holešova** Uvedený pozemek je jako vlastnictví vlastníka pozemku zapsán na listu vlastnictví č. **95** u Katastrálního úřadu pro **Zlínský kraj**, katastrální pracoviště **Holešov**, pro obec **Kostelec u Holešova**, katastrální území **Kostelec u Holešova** (dále jen „dotčený pozemek“).

Článek II.

1. Předmětem této smlouvy je založení práva stavebníka provést stavbu **obnova chodníku a zeleně na výše uvedeném pozemku.**

2. Vlastník pozemku se touto smlouvou zavazuje strpět výkon stavebníka práva na provedení stavby specifikované v předchozím odstavci tohoto článku smlouvy.

Článek III.

1. Stavebník se zavazuje, že při realizaci stavby specifikované v čl. II. odst. 1 této smlouvy bude co nejvíce šetřit práva vlastníka pozemku.
2. Právo stavebníka provést stavbu specifikovanou v čl. II. odst. 1 této smlouvy se zakládá bezúplatně a na dobu neurčitou.

Článek IV.

1. Tato smlouva bude přílohou žádosti stavebníka v řízení podle zákona č. 183/2006 Sb., o územním plánování a stavebním řádu (stavební zákon) ve znění pozdějších předpisů, kterou stavebník prokáže oprávnění provést stavbu.
2. Tato smlouva je vyhotovena ve třech stejnopisech s platností originálu, z nichž po jednom obdrží každá smluvní strana. Jedno vyhotovení bude předloženo příslušnému stavebnímu úřadu jako příloha žádosti stavebníka o stavební povolení k realizaci stavby specifikované v čl. II. odst. 1 této smlouvy.
3. Smluvní strany prohlašují, že si tuto smlouvu před svým podpisem přečetly. Prohlašují dále, že byla podepsána po vzájemném projednání podle jejich pravé a skutečné vůle, určitě, vážně a srozumitelně, nikoli v tísní za nápadně nevýhodných podmínek. Smluvní strany to stvrzují svým podpisem.

V Kostelci u Holešova dne 1. 3. 2018



.....
vlastník pozemku

SEC Kostelec u Holešova
768 43 Kostelec u Holešova
tel. 724 184 620



.....
stavebník

Informace o pozemku

Parcelní číslo:	st. 211
Obec:	Kostelec u Holešova [588610]
Katastrální území:	Kostelec u Holešova [670294]
Číslo LV:	95
Výměra [m ²]:	374
Typ parcely:	Parcela katastru nemovitostí
Mapový list:	KMD
Určení výměry:	Graficky nebo v digitalizované mapě
Druh pozemku:	zastavěná plocha a nádvoří



Součástí je stavba

Budova s číslem popisným:	Kostelec u Holešova [70297] ; č. p. 184; objekt k bydlení
Stavba stojí na pozemku:	p. č. st. 211
Stavební objekt:	č. p. 184
Adresní místa:	č. p. 184

Vlastníci, jiní oprávnění

Vlastník: Hrdlička Radek, č. p. 184, 76843 Kostelec u Holešova

Hrdlička Radek, č. p. 184, 76843 Kostelec u Holešova

Způsob ochrany nemovitosti

Nejsou evidovány žádné způsoby ochrany.

Seznam BPEJ

Parcela nemá evidované BPEJ.

Omezení vlastnického práva

Věcné břemeno užívání

Věcné břemeno užívání

Jiné zápisy

Nejsou evidovány žádné jiné zápisy.

Nemovitost je v územním obvodu, kde státní správu katastru nemovitostí ČR vykonává [Katastrální úřad pro Zlínský kraj, Katastrální pracoviště Holešov](#)

Zobrazené údaje mají informativní charakter. Platnost k 06.02.2018 20:00:00.

© 2004 - 2018 [Český úřad zeměměřický a katastrální](#), Pod sídlištěm 1800/9, Kobylisy, 18211 Praha 8
Podání určená katastrálními úřady a pracovišti zasílejte přímo na [jejich e-mail adresu](#).

Verze aplikace: 5.5.1 build 0

SMLOUVA O PRÁVU PROVÉST STAVBU

uzavřená podle §1746 zákona č. 89/2012 Sb., občanského zákoníku

1. Jméno a příjmení/název : **Novotný Jaroslav**
Datum narození/IČ : **31. 08. 1956**
Adresa trvalého pobytu/sídla : **Kostelec u Holešova č. p. 187**
Jméno a příjmení osoby jednající za právnickou osobu :
(dále jen „vlastník pozemku“)

a

2. Jméno a příjmení/název : **Obec Kostelec u Holešova**
Datum narození/IČ : **00287342**
Adresa trvalého pobytu/sídla : **Kostelec u Holešova 58, 768 43**
Jméno a příjmení osoby jednající za právnickou osobu : **Ing. Petr Hlobil – starosta obce**
(dále jen „stavebník“)

(oba též jako „smluvní strana“ nebo „smluvní strany“)

uzavírají v souladu s ustanovením § 1746 zákona č. 89/2012 Sb., občanský zákoník, tuto

smlouvu o právu provést stavbu.

Článek I.

Vlastník pozemku má na základě **evidence v katastru nemovitostí** vlastnické právo k pozemku p. č. **201/2** v katastrálním území **Kostelec u Holešova** Uvedený pozemek je jako vlastnictví vlastníka pozemku zapsán na listu vlastnictví č. **189** u Katastrálního úřadu pro **Zlínský kraj**, katastrální pracoviště **Holešov**, pro obec **Kostelec u Holešova**, katastrální území **Kostelec u Holešova** (dále jen „dotčený pozemek“).

Článek II.

1. Předmětem této smlouvy je založení práva stavebníka provést stavbu **obnova chodníku a zeleně na výše uvedeném pozemku.**

2. Vlastník pozemku se touto smlouvou zavazuje strpět výkon stavebníkova práva na provedení stavby specifikované v předchozím odstavci tohoto článku smlouvy.


Článek III.

1. Stavebník se zavazuje, že při realizaci stavby specifikované v čl. II. odst. 1 této smlouvy bude co nejvíce šetřit práva vlastníka pozemku.
2. Právo stavebníka provést stavbu specifikovanou v čl. II. odst. 1 této smlouvy se zakládá bezúplatně a na dobu neurčitou.

Článek IV.

1. Tato smlouva bude přílohou žádosti stavebníka v řízení podle zákona č. 183/2006 Sb., o územním plánování a stavebním řádu (stavební zákon) ve znění pozdějších předpisů, kterou stavebník prokáže oprávnění provést stavbu.
2. Tato smlouva je vyhotovena ve třech stejnopisech s platností originálu, z nichž po jednom obdrží každá smluvní strana. Jedno vyhotovení bude předloženo příslušnému stavebnímu úřadu jako příloha žádosti stavebníka o stavební povolení k realizaci stavby specifikované v čl. II. odst. 1 této smlouvy.
3. Smluvní strany prohlašují, že si tuto smlouvu před svým podpisem přečetly. Prohlašují dále, že byla podepsána po vzájemném projednání podle jejich pravé a skutečné vůle, určitě, vážně a srozumitelně, nikoli v tísní za nápadně nevýhodných podmínek. Smluvní strany to stvrzují svým podpisem.

V Kostelci u Holešova dne 1. 3. 2018


.....
vlastník pozemku

OBEC Kostelec u Holešova
768 43 Kostelec u Holešova
tel. 724 184 620


.....
stavebník

Informace o pozemku

Parcelní číslo:	st. 201/2
Obec:	Kostelec u Holešova [588610]
Katastrální území:	Kostelec u Holešova [670294]
Číslo LV:	189
Výměra [m ²]:	83
Typ parcely:	Parcela katastru nemovitostí
Mapový list:	KMD
Určení výměry:	Graficky nebo v digitalizované mapě
Druh pozemku:	zastavěná plocha a nádvoří



Součástí je stavba

Budova s číslem popisným:	Kostelec u Holešova [70297] ; č. p. 187; objekt k bydlení
Stavba stojí na pozemku:	p. č. st. 201/2
Stavební objekt:	č. p. 187
Adresní místa:	č. p. 187

Vlastníci, jiní oprávnění

Vlastnické pozemky

Novotný Jaroslav, č. p. 187, 76843 Kostelec u Holešova

Způsob ochrany nemovitosti

Nejsou evidovány žádné způsoby ochrany.

Seznam BPEJ

Parcela nemá evidované BPEJ.

Omezení vlastnického práva

Nejsou evidována žádná omezení.

Jiné zápisy

Nejsou evidovány žádné jiné zápisy.

Nemovitost je v územním obvodu, kde státní správu katastru nemovitostí ČR vykonává [Katastrální úřad pro Zlínský kraj, Katastrální pracoviště Holešov](#)

Zobrazené údaje mají informativní charakter. Platnost k 06.02.2018 20:00:00.

© 2004 - 2018 [Český úřad zeměměřický a katastrální](#), Pod sídlištěm 1800/9, Kobylisy, 18211 Praha 8.
Podání určená katastrálním úřadům a pracovištím zasílejte přímo na [jejich e-mail adresu](#).

Verze aplikace: 5.5.1 build 0

SMLOUVA O PRÁVU PROVÉST STAVBU

uzavřená podle §1746 zákona č. 89/2012 Sb., občanského zákoníku

1. Jméno a příjmení/název : **Dědičová Irena**
Datum narození/IČ : **07. 12. 1978**
Adresa trvalého pobytu/sídla : **Kostelec u Holešova č. p. 170**
Jméno a příjmení osoby jednající za právnickou osobu :
(dále jen „vlastník pozemku“)

a

2. Jméno a příjmení/název : **Obec Kostelec u Holešova**
Datum narození/IČ : **00287342**
Adresa trvalého pobytu/sídla : **Kostelec u Holešova 58, 768 43**
Jméno a příjmení osoby jednající za právnickou osobu : **Ing. Petr Hlobil – starosta obce**
(dále jen „stavebník“)

(oba též jako „smluvní strana“ nebo „smluvní strany“)

uzavírají v souladu s ustanovením § 1746 zákona č. 89/2012 Sb., občanský zákoník, tuto

smlouvu o právu provést stavbu.

Článek I.

Vlastník pozemku má na základě **evidence v katastru nemovitostí** vlastnické právo k pozemku p. č. **201/1** v katastrálním území **Kostelec u Holešova** Uvedený pozemek je jako vlastnictví vlastníka pozemku zapsán na listu vlastnictví č. **457** u Katastrálního úřadu pro **Zlínský kraj**, katastrální pracoviště **Holešov**, pro obec **Kostelec u Holešova**, katastrální území **Kostelec u Holešova** (dále jen „dotčený pozemek“).

Článek II.

1. Předmětem této smlouvy je založení práva stavebníka provést stavbu **obnova chodníku a zeleně na výše uvedeném pozemku.**

2. Vlastník pozemku se touto smlouvou zavazuje strpět výkon stavebníka práva na provedení stavby specifikované v předchozím odstavci tohoto článku smlouvy.


Článek III.

1. Stavebník se zavazuje, že při realizaci stavby specifikované v čl. II. odst. 1 této smlouvy bude co nejvíce šetřit práva vlastníka pozemku.
2. Právo stavebníka provést stavbu specifikovanou v čl. II. odst. 1 této smlouvy se zakládá bezúplatně a na dobu neurčitou.

Článek IV.

1. Tato smlouva bude přílohou žádosti stavebníka v řízení podle zákona č. 183/2006 Sb., o územním plánování a stavebním řádu (stavební zákon) ve znění pozdějších předpisů, kterou stavebník prokáže oprávnění provést stavbu.
2. Tato smlouva je vyhotovena ve třech stejnopisech s platností originálu, z nichž po jednom obdrží každá smluvní strana. Jedno vyhotovení bude předloženo příslušnému stavebnímu úřadu jako příloha žádosti stavebníka o stavební povolení k realizaci stavby specifikované v čl. II. odst. 1 této smlouvy.
3. Smluvní strany prohlašují, že si tuto smlouvu před svým podpisem přečetly. Prohlašují dále, že byla podepsána po vzájemném projednání podle jejich pravé a skutečné vůle, určitě, vážně a srozumitelně, nikoli v tísní za nápadně nevýhodných podmínek. Smluvní strany to stvrzují svým podpisem.

V Kostelci u Holešova dne 1. 3. 2018


.....
vlastník pozemku


.....
stavebník

Informace o pozemku

Parcelní číslo:	st. 201/1
Obec:	Kostelec u Holešova [588610]
Katastrální území:	Kostelec u Holešova [670294]
Číslo LV:	457
Výměra [m ²]:	304
Typ parcely:	Parcela katastru nemovitostí
Mapový list:	KMD
Určení výměry:	Graficky nebo v digitalizované mapě
Druh pozemku:	zastavěná plocha a nádvoří



Součástí je stavba

Budova s číslem popisným:	Kostelec u Holešova [70297] ; č. p. 170; objekt k bydlení
Stavba stojí na pozemku:	p. č. st. 201/1
Stavební objekt:	č. p. 170
Adresní místa:	č. p. 170

Vlastníci, jiní oprávnění

Vlastník pozemku

Dědičová Irena, č. p. 170, 76843 Kostelec u Holešova

Způsob ochrany nemovitosti

Nejsou evidovány žádné způsoby ochrany.

Seznam BPEJ

Parcela nemá evidované BPEJ.

Omezení vlastnického práva

Nejsou evidována žádná omezení.

Jiné zápisy

Nejsou evidovány žádné jiné zápisy.

Nemovitost je v územním obvodu, kde státní správu katastru nemovitostí ČR vykonává [Katastrální úřad pro Zlínský kraj, Katastrální pracoviště Holešov](#)

Zobrazené údaje mají informativní charakter. Platnost k 06.02.2018 20:00:00.

© 2004 - 2018 [Český úřad zeměměřičký a katastrální](#), Pod sídlištěm 1800/9, Kobylisy, 18211 Praha 8
Podání určená katastrálním úřadům a pracovištím zasílejte přímo na [jejich e-mail adresu](#).

Verze aplikace: 5.5.1 build 0

SMLOUVA O PRÁVU PROVÉST STAVBU

uzavřená podle §1746 zákona č. 89/2012 Sb., občanského zákoníku

1. Jméno a příjmení/název : **Mlčák Petr**
Datum narození/IČ : **01. 05. 1973**
Adresa trvalého pobytu/sídla : **Kostelec u Holešova č. p. 169**
Jméno a příjmení osoby jednající za právnickou osobu :
(dále jen „vlastník pozemku“)

a

2. Jméno a příjmení/název : **Obec Kostelec u Holešova**
Datum narození/IČ : **00287342**
Adresa trvalého pobytu/sídla : **Kostelec u Holešova 58, 768 43**
Jméno a příjmení osoby jednající za právnickou osobu : **Ing. Petr Hlobil – starosta obce**
(dále jen „stavebník“)

(oba též jako „smluvní strana“ nebo „smluvní strany“)

uzavírají v souladu s ustanovením § 1746 zákona č. 89/2012 Sb., občanský zákoník, tuto

smlouvu o právu provést stavbu.

Článek I.

Vlastník pozemku má na základě **evidence v katastru nemovitostí** vlastnické právo k pozemku p. č. **200** v katastrálním území **Kostelec u Holešova** Uvedený pozemek je jako vlastnictví vlastníka pozemku zapsán na listu vlastnictví č. **236** u Katastrálního úřadu pro **Zlínský kraj**, katastrální pracoviště **Holešov**, pro obec **Kostelec u Holešova**, katastrální území **Kostelec u Holešova** (dále jen „dotčený pozemek“).

Článek II.

1. Předmětem této smlouvy je založení práva stavebníka provést stavbu **obnova chodníku a zeleně na výše uvedeném pozemku.**

2. Vlastník pozemku se touto smlouvou zavazuje strpět výkon stavebníkova práva na provedení stavby specifikované v předchozím odstavci tohoto článku smlouvy.

Článek III.

1. Stavebník se zavazuje, že při realizaci stavby specifikované v čl. II. odst. 1 této smlouvy bude co nejvíce šetřit práva vlastníka pozemku.
2. Právo stavebníka provést stavbu specifikovanou v čl. II. odst. 1 této smlouvy se zakládá bezúplatně a na dobu neurčitou.

Článek IV.

1. Tato smlouva bude přílohou žádosti stavebníka v řízení podle zákona č. 183/2006 Sb., o územním plánování a stavebním řádu (stavební zákon) ve znění pozdějších předpisů, kterou stavebník prokáže oprávnění provést stavbu.
2. Tato smlouva je vyhotovena ve třech stejnopisech s platností originálu, z nichž po jednom obdrží každá smluvní strana. Jedno vyhotovení bude předloženo příslušnému stavebnímu úřadu jako příloha žádosti stavebníka o stavební povolení k realizaci stavby specifikované v čl. II. odst. 1 této smlouvy.
3. Smluvní strany prohlašují, že si tuto smlouvu před svým podpisem přečetly. Prohlašují dále, že byla podepsána po vzájemném projednání podle jejich pravé a skutečné vůle, určitě, vážně a srozumitelně, nikoli v tísní za nápadně nevýhodných podmínek. Smluvní strany to stvrzují svým podpisem.

V Kostelci u Holešova dne 1. 3. 2018



.....
vlastník pozemku

OBEC Kostelec u Holešova
768 43 Kostelec u Holešova
tel. 724 184 620



.....
stavebník

Informace o pozemku

Parcelní číslo:	st. 200
Obec:	Kostelec u Holešova [588610]
Katastrální území:	Kostelec u Holešova [670294]
Číslo LV:	236
Výměra [m ²]:	337
Typ parcely:	Parcela katastru nemovitostí
Mapový list:	KMD
Určení výměry:	Graficky nebo v digitalizované mapě
Druh pozemku:	zastavěná plocha a nádvoří



Součástí je stavba

Budova s číslem popisným:	Kostelec u Holešova [70297] ; č. p. 169; objekt k bydlení
Stavba stojí na pozemku:	p. č. st. 200
Stavební objekt:	č. p. 169
Adresní místa:	č. p. 169

Vlastníci, jiní oprávnění

[Zobrazit seznam](#)

Mlčák Petr, č. p. 169, 76843 Kostelec u Holešova

Způsob ochrany nemovitosti

Nejsou evidovány žádné způsoby ochrany.

Seznam BPEJ

Parcela nemá evidované BPEJ.

Omezení vlastnického práva

[Zobrazit](#)

Věcné břemeno užívání

Zástavní právo smluvní

Jiné zápisy

Nejsou evidovány žádné jiné zápisy.

[Podrobný popis](#)

Nemovitost je v územním obvodu, kde státní správu katastru nemovitostí ČR vykonává [Katastrální úřad pro Zlínský kraj, Katastrální pracoviště Holešov](#)

Zobrazené údaje mají informativní charakter. Platnost k 06.02.2018 20:00:00.

© 2004 - 2018 [Český úřad zeměměřický a katastrální](#), Pod sídlištěm 1800/9, Kobyličky, 18211 Praha 8
Podání určená katastrálními úřady a pracovišti zasílejte přímo na [jejich e-mail adresu](#).

Verze aplikace: 5.5.1 build 0

SMLOUVA O PRÁVU PROVÉST STAVBU

uzavřená podle §1746 zákona č. 89/2012 Sb., občanského zákoníku

1. Jméno a příjmení/název : **Daněk Antonín**
Datum narození/IČ : **30. 08. 1971**
Adresa trvalého pobytu/sídla : **Kostelec u Holešova č. p. 165**
Jméno a příjmení osoby jednající za právnickou osobu :
(dále jen „vlastník pozemku“)

a

2. Jméno a příjmení/název : **Obec Kostelec u Holešova**
Datum narození/IČ : **00287342**
Adresa trvalého pobytu/sídla : **Kostelec u Holešova 58, 768 43**
Jméno a příjmení osoby jednající za právnickou osobu : **Ing. Petr Hlobil – starosta obce**
(dále jen „stavebník“)

(oba též jako „smluvní strana“ nebo „smluvní strany“)

uzavírají v souladu s ustanovením § 1746 zákona č. 89/2012 Sb., občanský zákoník, tuto

smlouvu o právu provést stavbu.

Článek I.

Vlastník pozemku má na základě **evidence v katastru nemovitostí** vlastnické právo k pozemku p. č. **194** v katastrálním území **Kostelec u Holešova** Uvedený pozemek je jako vlastnictví vlastníka pozemku zapsán na listu vlastnictví č. **964** u Katastrálního úřadu pro **Zlínský kraj**, katastrální pracoviště **Holešov**, pro obec **Kostelec u Holešova**, katastrální území **Kostelec u Holešova** (dále jen „dotčený pozemek“).

Článek II.

1. Předmětem této smlouvy je založení práva stavebníka provést stavbu **obnova chodníku a zeleně na výše uvedeném pozemku.**

2. Vlastník pozemku se touto smlouvou zavazuje strpět výkon stavebníkova práva na provedení stavby specifikované v předchozím odstavci tohoto článku smlouvy.

Článek III.


1. Stavebník se zavazuje, že při realizaci stavby specifikované v čl. II. odst. 1 této smlouvy bude co nejvíce šetřit práva vlastníka pozemku.
2. Právo stavebníka provést stavbu specifikovanou v čl. II. odst. 1 této smlouvy se zakládá bezúplatně a na dobu neurčitou.

Článek IV.

1. Tato smlouva bude přílohou žádosti stavebníka v řízení podle zákona č. 183/2006 Sb., o územním plánování a stavebním řádu (stavební zákon) ve znění pozdějších předpisů, kterou stavebník prokáže oprávnění provést stavbu.
2. Tato smlouva je vyhotovena ve třech stejnopisech s platností originálu, z nichž po jednom obdrží každá smluvní strana. Jedno vyhotovení bude předloženo příslušnému stavebnímu úřadu jako příloha žádosti stavebníka o stavební povolení k realizaci stavby specifikované v čl. II. odst. 1 této smlouvy.
3. Smluvní strany prohlašují, že si tuto smlouvu před svým podpisem přečetly. Prohlašují dále, že byla podepsána po vzájemném projednání podle jejich pravé a skutečné vůle, určitě, vážně a srozumitelně, nikoli v tísní za nápadně nevýhodných podmínek. Smluvní strany to stvrzují svým podpisem.

V Kostelci u Holešova dne 1. 3. 2018

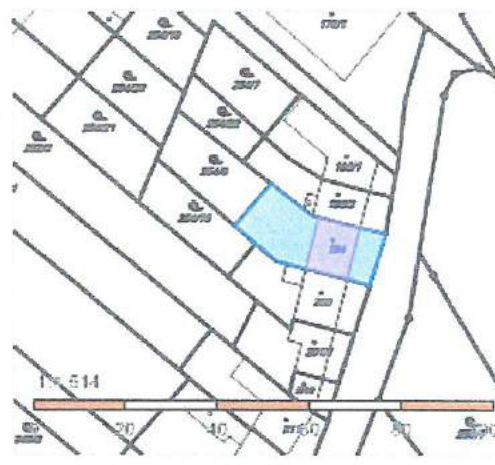
OBEC Kostelec u Holešova
768 43 Kostelec u Holešova
tel./724 184 620


.....
vlastník pozemku


.....
stavebník

Informace o pozemku

Parcelní číslo:	st. 194
Obec:	Kostelec u Holešova [588610]
Katastrální území:	Kostelec u Holešova [670294]
Číslo LV:	964
Výměra [m ²]:	370
Typ parcely:	Parcela katastru nemovitostí
Mapový list:	KMD
Určení výměry:	Graficky nebo v digitalizované mapě
Druh pozemku:	zastavěná plocha a nádvoří



Součástí je stavba

Budova s číslem popisným:	Kostelec u Holešova [702971] ; č. p. 165; rodinný dům
Stavba stojí na pozemku:	p. č. st. 194
Stavební objekt:	č. p. 165
Adresní místa:	č. p. 165

Vlastníci, jiní oprávnění

Vlastník, právo	Podíl
Daněk Antonín, č. p. 165, 76843 Kostelec u Holešova	1/2
Daňková Eva, č. p. 126, 28521 Zbraslavice	1/2

Způsob ochrany nemovitosti

Nejsou evidovány žádné způsoby ochrany.

Seznam BPEJ

Parcela nemá evidované BPEJ.

Omezení vlastnického práva

Nejsou evidována žádná omezení.

Jiné zápisy

Nejsou evidovány žádné jiné zápisy.

Nemovitost je v územním obvodu, kde státní správu katastru nemovitostí ČR vykonává [Katastrální úřad pro Zlínský kraj, Katastrální pracoviště Holešov](#)

Zobrazené údaje mají informativní charakter. Platnost k 06.02.2018 20:00:00.

© 2004 - 2018 [Český úřad zeměměřický a katastrální](#), Pod sídlištěm 1800/9, Kobylisy, 18211 Praha 8
Podání určená katastrálními úřady a pracovištím zasílejte přímo na [jejich e-mail adresu](#).

Verze aplikace: 5.5.1 build 0

SMLOUVA O PRÁVU PROVÉST STAVBU

uzavřená podle §1746 zákona č. 89/2012 Sb., občanského zákoníku

1. Jméno a příjmení/název : **Andreev Ivan Angelov, Andreeva Zdeňka**
Datum narození/IČ : **13. 02. 1962** **15. 09. 1963**
Adresa trvalého pobytu/sídla : **Malá Trávnícká 1956/1, Přerov**
Jméno a příjmení osoby jednající za právnickou osobu :
(dále jen „vlastník pozemku“)

a

2. Jméno a příjmení/název : **Obec Kostelec u Holešova**
Datum narození/IČ : **00287342**
Adresa trvalého pobytu/sídla : **Kostelec u Holešova 58, 768 43**
Jméno a příjmení osoby jednající za právnickou osobu : **Ing. Petr Hlobil – starosta obce**
(dále jen „stavebník“)

(oba též jako „smluvní strana“ nebo „smluvní strany“)

uzavírají v souladu s ustanovením § 1746 zákona č. 89/2012 Sb., občanský zákoník, tuto

smlouvu o právu provést stavbu.

Článek I.

Vlastník pozemku má na základě **evidence v katastru nemovitostí** vlastnické právo k pozemku p. č. **193/1 a 193/2** v katastrálním území **Kostelec u Holešova** Uvedený pozemek je jako vlastnictví vlastníka pozemku zapsán na listu vlastnictví č. **12** u Katastrálního úřadu pro **Zlínský kraj**, katastrální pracoviště **Holešov**, pro obec **Kostelec u Holešova**, katastrální území **Kostelec u Holešova** (dále jen „dotčený pozemek“).

Článek II.

1. Předmětem této smlouvy je založení práva stavebníka provést stavbu **obnova chodníku a zeleně na výše uvedeném pozemku.**

2. Vlastník pozemku se touto smlouvou zavazuje strpět výkon stavebníka práva na provedení stavby specifikované v předchozím odstavci tohoto článku smlouvy.

Článek III.

1. Stavebník se zavazuje, že při realizaci stavby specifikované v čl. II. odst. 1 této smlouvy bude co nejvíce šetřit práva vlastníka pozemku.
2. Právo stavebníka provést stavbu specifikovanou v čl. II. odst. 1 této smlouvy se zakládá bezúplatně a na dobu neurčitou.

Článek IV.

1. Tato smlouva bude přílohou žádosti stavebníka v řízení podle zákona č. 183/2006 Sb., o územním plánování a stavebním řádu (stavební zákon) ve znění pozdějších předpisů, kterou stavebník prokáže oprávnění provést stavbu.
2. Tato smlouva je vyhotovena ve třech stejnopisech s platností originálu, z nichž po jednom obdrží každá smluvní strana. Jedno vyhotovení bude předloženo příslušnému stavebnímu úřadu jako příloha žádosti stavebníka o stavební povolení k realizaci stavby specifikované v čl. II. odst. 1 této smlouvy.
3. Smluvní strany prohlašují, že si tuto smlouvu před svým podpisem přečetly. Prohlašují dále, že byla podepsána po vzájemném projednání podle jejich pravé a skutečné vůle, určitě, vážně a srozumitelně, nikoli v tísní za nápadně nevýhodných podmínek. Smluvní strany to stvrzují svým podpisem.

V Kostelci u Holešova dne 1. 3. 2018


.....
vlastník pozemku


.....
stavebník

OBEC Kostelec u Holešova
768 43 Kostelec u Holešova
tel. 724 184 620

Informace o pozemku

Parcelní číslo:	st. 193/1
Obec:	Kostelec u Holešova [5886101]
Katastrální území:	Kostelec u Holešova [670294]
Číslo LV:	12
Výměra [m ²]:	304
Typ parcely:	Parcela katastru nemovitostí
Mapový list:	KMD
Určení výměry:	Graficky nebo v digitalizované mapě
Druh pozemku:	zastavěná plocha a nádvoří



Součástí je stavba

Budova s číslem popisným:	Kostelec u Holešova [70297] ; č. p. 164; objekt k bydlení
Stavba stojí na pozemku:	p. č. st. 193/1
Stavební objekt:	č. p. 164
Adresní místa:	č. p. 164

Vlastníci, jiní oprávnění

SJM Andreev Ivan Angelov a Andreeva Zdeňka, Malá Trávnícká 1956/1, Přerov I-Město, 75002 Přerov

Způsob ochrany nemovitosti

Nejsou evidovány žádné způsoby ochrany.

Seznam BPEJ

Parcela nemá evidované BPEJ.

Omezení vlastnického práva

Nejsou evidována žádná omezení.

Jiné zápisy

Nejsou evidovány žádné jiné zápisy.

Více informací k cenovým údajům naleznete v aplikaci.

Nemovitost je v územním obvodu, kde státní správu katastru nemovitostí ČR vykonává [Katastrální úřad pro Zlínský kraj, Katastrální pracoviště Holešov](#).

Zobrazené údaje mají informativní charakter. Platnost k 06.02.2018 20:00:00.

© 2004 - 2018 [Český úřad zeměměřický a katastrální](#), Pod sídlištěm 1800/9, Kobyličky, 18211 Praha 8
Podání určená katastrálními úřady a pracovišti zasílejte přímo na [jejich e-mail adresu](#).

Verze aplikace: 5.5.1 build 0

