

Obec Kostelec u Holešova
Kostelec u Holešova č.p. 58
768 43 Kostelec u Holešova

Plná moc k zastupování

Obec Kostelec u Holešova, zastoupená panem ing. Petrem Hlobilem, starostou obce

zmocňuje

firmu NELL PROJEKT s.r.o., se sídlem Plesnikova 5559, 760 05 Zlín, zastoupenou Zuzanou Kuchařovou, k tomu, aby obec zastupovala ve všech správních úkonech, včetně přebírání písemností, v celém správním řízení na akci „Oprava chodníků v obci Kostelec u Holešova“ a úkonech s ním spojených, tzn. aby v uvedené věci zejména:

- činil všechny právní úkony, včetně těch, k nimž je zapotřebí písemná forma,
- jednal před všemi státními orgány, organizacemi a úřady,
- zastupoval nás v plném rozsahu práv v jednání se všemi fyzickými a právnickými osobami,
- činil všechna podání k orgánům státní správy, včetně případného odvolání proti jejich rozhodnutí,
- přejímal osobně písemnosti a rozhodnutí orgánů státní správy a organizací,
- prováděl všechny úhrady,
- přijímal všechny poštovní zásilky, a to i doručené a určené do vlastních rukou adresáta, potvrzoval za nás jejich přijetí,
- způsobem, který on sám uzná za vhodný, uplatňoval a hájil naše práva a naše nároky,
- samostatně vykonával veškeré úkony, podával návrhy a žádosti, opravné prostředky či námítky, vzdával se jich.

Zmocněnec není oprávněn ve stejném rozsahu zmocnit další osobu.

Tato plná moc se vydává do doby vyřízení výše uvedeného s účinností od 25.6.2018.



OBEC Kostelec u Holešova
768 43 Kostelec u Holešova
tel. 724 184 620

Ing. Petr Hlobil

starosta obce Kostelec u Holešova

NELL PROJEKT s.r.o. zastoupena jednatelem společnosti Zuzanou Kuchařovou plnou moc přijímá, což stvrzuje svým podpisem.

Ve Zlíně dne 25.6.2018

NELL PROJEKT s.r.o. projektová a inženýrská činnost
Plesnikova 5559, 760 05 Zlín
IČ: 29209081



SEZNAM PARCEL DOTČENÝCH STAVBOU:

Stavba se nachází v katastrálním území Kostelec u Holešova.

Parcelní číslo	Druh pozemku	Výměra (m ²)	Vlastník
✓ 245/3	Ostatní plocha	3487	Obec Kostelec u Holešova, č. p. 58, 76843 Kostelec u Holešova
✓ 245/17	Ostatní plocha	148	Obec Kostelec u Holešova, č. p. 58, 76843 Kostelec u Holešova
✓ 763	Ostatní plocha	5252	Ředitelství silnic Zlínského kraje, příspěvková organizace, K Majáku 5001, 76001 Zlín
✓ 246/18	Ostatní plocha	116	Obec Kostelec u Holešova, č. p. 58, 76843 Kostelec u Holešova
✓ 248/5	Ostatní plocha	171	Obec Kostelec u Holešova, č. p. 58, 76843 Kostelec u Holešova
✓ 97/4	Ostatní plocha	28	Obec Kostelec u Holešova, č. p. 58, 76843 Kostelec u Holešova
✓ 736/29	Ostatní plocha	8895	Obec Kostelec u Holešova, č. p. 58, 76843 Kostelec u Holešova
✓ 736/13	Ostatní plocha	34	Obec Kostelec u Holešova, č. p. 58, 76843 Kostelec u Holešova
✓ 736/28	Ostatní plocha	126	Obec Kostelec u Holešova, č. p. 58, 76843 Kostelec u Holešova
✓ 736/8	Ostatní plocha	3051	Obec Kostelec u Holešova, č. p. 58, 76843 Kostelec u Holešova
✓ 736/7	Ostatní plocha	6141	Ředitelství silnic Zlínského kraje, příspěvková organizace, K Majáku 5001, 76001 Zlín
✓ 989/2	Ostatní plocha	22	Obec Kostelec u Holešova, č. p. 58, 76843 Kostelec u Holešova
✓ 736/14	Ostatní plocha	26	Obec Kostelec u Holešova, č. p. 58, 76843 Kostelec u Holešova
✓ 736/11	Ostatní plocha	7895	Obec Kostelec u Holešova, č. p. 58, 76843 Kostelec u Holešova
✓ 736/1	Ostatní plocha	4207	Obec Kostelec u Holešova, č. p. 58, 76843 Kostelec u Holešova

Informace o pozemku

Parcelní číslo:	245/3
Obec:	Kostelec u Holešova [588610]
Katastrální území:	Kostelec u Holešova [670294]
Číslo LV:	10001
Výměra [m ²]:	3487
Typ parcely:	Parcela katastru nemovitostí
Mapový list:	KMD
Určení výměry:	Graficky nebo v digitalizované mapě
Způsob využití:	ostatní komunikace
Druh pozemku:	ostatní plocha



Vlastníci, jiní oprávnění

Vlastnické právo	Podíl
Obec Kostelec u Holešova, č. p. 58, 76843 Kostelec u Holešova	

Způsob ochrany nemovitosti

Nejsou evidovány žádné způsoby ochrany.

Seznam BPEJ

Parcela nemá evidované BPEJ.

Omezení vlastnického práva

Typ
Věcné břemeno (podle listiny)

Jiné zápisy

Nejsou evidovány žádné jiné zápisy.

Řízení, v rámci kterých byl k nemovitosti zapsán cenový údaj

Nemovitost je v územním obvodu, kde státní správu katastru nemovitostí ČR vykonává [Katastrální úřad pro Zlínský kraj, Katastrální pracoviště Holešov](#)

Zobrazené údaje mají informativní charakter. Platnost k 02.07.2018 09:00:00.

Informace o pozemku

Parcelní číslo:	245/17
Obec:	Kostelec u Holešova [588610]
Katastrální území:	Kostelec u Holešova [670294]
Číslo LV:	10001
Výměra [m ²]:	148
Typ parcely:	Parcela katastru nemovitostí
Mapový list:	KMD
Určení výměry:	Graficky nebo v digitalizované mapě
Způsob využití:	ostatní komunikace
Druh pozemku:	ostatní plocha



Vlastníci, jiní oprávnění

Vlastnické právo

Podíl

Obec Kostelec u Holešova, č. p. 58, 76843 Kostelec u Holešova

Způsob ochrany nemovitosti

Nejsou evidovány žádné způsoby ochrany.

Seznam BPEJ

Parcela nemá evidované BPEJ.

Omezení vlastnického práva

Nejsou evidována žádná omezení.

Jiné zápisy

Nejsou evidovány žádné jiné zápisy.

Řízení, v rámci kterých byl k nemovitosti zapsán cenový údaj

Nemovitost je v územním obvodu, kde státní správu katastru nemovitostí ČR vykonává [Katastrální úřad pro Zlínský kraj, Katastrální pracoviště Holešov](#)

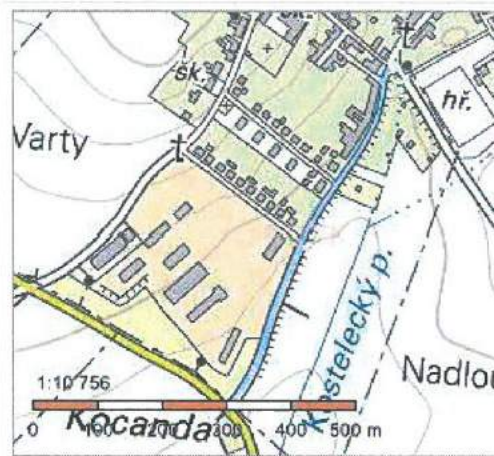
Zobrazené údaje mají informativní charakter. Platnost k 02.07.2018 09:00:00.

© 2004 - 2018 [Český úřad zeměměřický a katastrální](#), Pod sídlištěm 1800/9, Kobyličky, 18211 Praha 8
Podání určená katastrálními úřady a pracovišti zasílejte přímo na [jejich e-mail adresu](#).

Verze aplikace: 5.5.2 build 0

Informace o pozemku

Parcelní číslo:	763
Obec:	Kostelec u Holešova [588610]
Katastrální území:	Kostelec u Holešova [670294]
Číslo LV:	344
Výměra [m ²]:	5252
Typ parcely:	Parcela katastru nemovitostí
Mapový list:	KMD
Určení výměry:	Graficky nebo v digitalizované mapě
Způsob využití:	silnice
Druh pozemku:	ostatní plocha



Vlastníci, jiní oprávnění

Vlastnické právo	Podíl
Zlínský kraj, třída Tomáše Bati 21, 76001 Zlín	
Hospodaření se svěřeným majetkem kraje	Podíl
Ředitelství silnic Zlínského kraje, příspěvková organizace, K Majáku 5001, 76001 Zlín	

Způsob ochrany nemovitosti

Nejsou evidovány žádné způsoby ochrany.

Seznam BPEJ

Parcela nemá evidované BPEJ.

Omezení vlastnického práva

Typ
Věcné břemeno (podle listiny)

Jiné zápisy

Typ
Změna výměr obnovou operátu

Řízení, v rámci kterých byl k nemovitosti zapsán cenový údaj

Nemovitost je v územním obvodu, kde státní správu katastru nemovitostí ČR vykonává [Katastrální úřad pro Zlínský kraj, Katastrální pracoviště Holešov](#)

Zobrazené údaje mají informativní charakter. Platnost k 02.07.2018 09:00:00.

Informace o pozemku

Parcelní číslo:	246/18
Obec:	Kostelec u Holešova [588610]
Katastrální území:	Kostelec u Holešova [670294]
Číslo LV:	10001
Výměra [m ²]:	116
Typ parcely:	Parcela katastru nemovitostí
Mapový list:	KMD
Určení výměry:	Graficky nebo v digitalizované mapě
Způsob využití:	ostatní komunikace
Druh pozemku:	ostatní plocha



Vlastníci, jiní oprávnění

Vlastnické právo	Podíl
Obec Kostelec u Holešova, č. p. 58, 76843 Kostelec u Holešova	

Způsob ochrany nemovitosti

Nejsou evidovány žádné způsoby ochrany.

Seznam BPEJ

Parcela nemá evidované BPEJ.

Omezení vlastnického práva

Typ
Věcné břemeno (podle listiny)

Jiné zápisy

Nejsou evidovány žádné jiné zápisy.

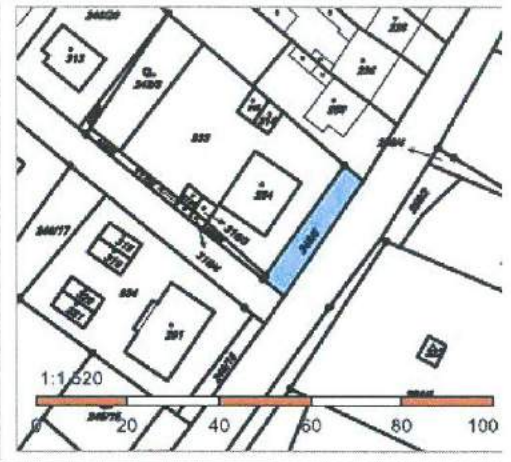
Řízení, v rámci kterých byl k nemovitosti zapsán cenový údaj

Nemovitost je v územním obvodu, kde státní správu katastru nemovitostí ČR vykonává [Katastrální úřad pro Zlínský kraj, Katastrální pracoviště Holešov](#)

Zobrazené údaje mají informativní charakter. Platnost k 02.07.2018 09:00:00.

Informace o pozemku

Parcelní číslo:	248/5
Obec:	Kostelec u Holešova [588610]
Katastrální území:	Kostelec u Holešova [670294]
Číslo LV:	10001
Výměra [m ²]:	171
Typ parcely:	Parcela katastru nemovitostí
Mapový list:	KMD
Určení výměry:	Graficky nebo v digitalizované mapě
Způsob využití:	ostatní komunikace
Druh pozemku:	ostatní plocha



Vlastníci, jiní oprávnění

Vlastnické právo	Podíl
Obec Kostelec u Holešova, č. p. 58, 76843 Kostelec u Holešova	

Způsob ochrany nemovitosti

Nejsou evidovány žádné způsoby ochrany.

Seznam BPEJ

Parcela nemá evidované BPEJ.

Omezení vlastnického práva

Nejsou evidována žádná omezení.

Jiné zápisy

Nejsou evidovány žádné jiné zápisy.

Řízení, v rámci kterých byl k nemovitosti zapsán cenový údaj

Nemovitost je v územním obvodu, kde státní správu katastru nemovitostí ČR vykonává [Katastrální úřad pro Zlínský kraj, Katastrální pracoviště Holešov](#)

Zobrazené údaje mají informativní charakter. Platnost k 02.07.2018 09:00:00.

© 2004 - 2018 [Český úřad zeměměřický a katastrální](#), Pod sídlištěm 1800/9, Kobylisy, 18211 Praha 8
Podání určená katastrálním úřadům a pracovištím zasílejte přímo na [jejich e-mail adresu](#).

Verze aplikace: 5.5.2 build 0

Informace o pozemku

Parcelní číslo:	97/4
Obec:	Kostelec u Holešova [588610]
Katastrální území:	Kostelec u Holešova [670294]
Číslo LV:	10001
Výměra [m ²]:	28
Typ parcely:	Parcela katastru nemovitostí
Mapový list:	KMD
Určení výměry:	Graficky nebo v digitalizované mapě
Způsob využití:	ostatní komunikace
Druh pozemku:	ostatní plocha



Vlastníci, jiní oprávnění

Vlastnické právo	Podíl
Obec Kostelec u Holešova, č. p. 58, 76843 Kostelec u Holešova	

Způsob ochrany nemovitosti

Nejsou evidovány žádné způsoby ochrany.

Seznam BPEJ

Parcela nemá evidované BPEJ.

Omezení vlastnického práva

Nejsou evidována žádná omezení.

Jiné zápisy

Nejsou evidovány žádné jiné zápisy.

Řízení, v rámci kterých byl k nemovitosti zapsán cenový údaj

Nemovitost je v územním obvodu, kde státní správu katastru nemovitostí ČR vykonává [Katastrální úřad pro Zlínský kraj, Katastrální pracoviště Holešov](#)

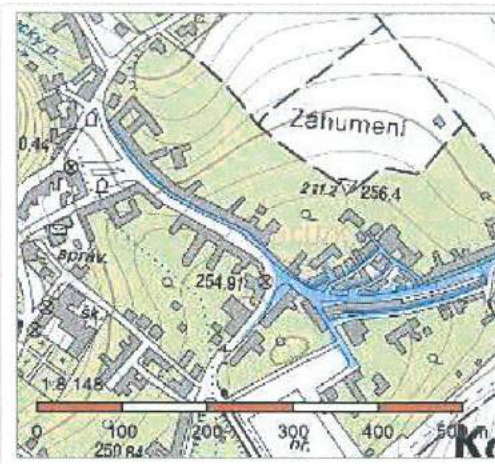
Zobrazené údaje mají informativní charakter. Platnost k 02.07.2018 09:00:00.

© 2004 - 2018 [Český úřad zeměměřický a katastrální](#), Pod sídlištěm 1800/9, Kobyličky, 18211 Praha 8
Podání určená katastrálními úřadům a pracovištím zasílejte přímo na [jejich e-mail adresu](#).

Verze aplikace: 5.5.2 build 0

Informace o pozemku

Parcelní číslo:	736/29
Obec:	Kostelec u Holešova [588610]
Katastrální území:	Kostelec u Holešova [670294]
Číslo LV:	10001
Výměra [m ²]:	8895
Typ parcely:	Parcela katastru nemovitostí
Mapový list:	KMD
Určení výměry:	Graficky nebo v digitalizované mapě
Způsob využití:	ostatní komunikace
Druh pozemku:	ostatní plocha



Vlastníci, jiní oprávnění

Vlastnické právo	Podíl
Obec Kostelec u Holešova, č. p. 58, 76843 Kostelec u Holešova	

Způsob ochrany nemovitosti

Nejsou evidovány žádné způsoby ochrany.

Seznam BPEJ

Parcela nemá evidované BPEJ.

Omezení vlastnického práva

Typ
Věcné břemeno (podle listiny)

Jiné zápisy

Typ
Změna číslování parcel

Řízení, v rámci kterých byl k nemovitosti zapsán cenový údaj
--

Nemovitost je v územním obvodu, kde státní správu katastru nemovitostí ČR vykonává [Katastrální úřad pro Zlínský kraj, Katastrální pracoviště Holešov](#)

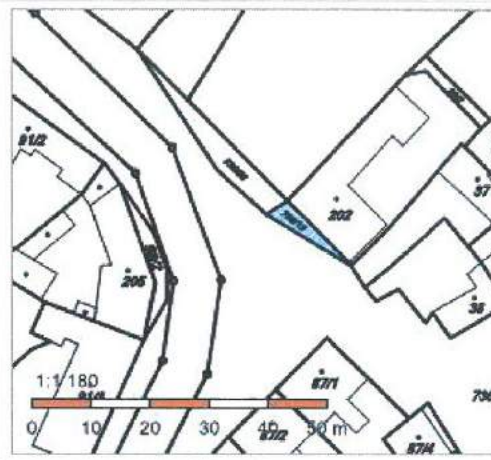
Zobrazené údaje mají informativní charakter. Platnost k 02.07.2018 09:00:00.

© 2004 - 2018 [Český úřad zeměměřický a katastrální](#), Pod sídlištěm 1800/9, Kobyličky, 18211 Praha 8
Podání určená katastrálním úřadům a pracovištím zasílejte přímo na jejich [e-mail adresu](#).

Verze aplikace: 5.5.2 build 0

Informace o pozemku

Parcelní číslo:	736/13
Obec:	Kostelec u Holešova [588610]
Katastrální území:	Kostelec u Holešova [670294]
Číslo LV:	10001
Výměra [m ²]:	34
Typ parcely:	Parcela katastru nemovitostí
Mapový list:	KMD
Určení výměry:	Graficky nebo v digitalizované mapě
Způsob využití:	ostatní komunikace
Druh pozemku:	ostatní plocha



Vlastníci, jiní oprávnění

Vlastnické právo

Podíl

Obec Kostelec u Holešova, č. p. 58, 76843 Kostelec u Holešova

Způsob ochrany nemovitosti

Nejsou evidovány žádné způsoby ochrany.

Seznam BPEJ

Parcela nemá evidované BPEJ.

Omezení vlastnického práva

Nejsou evidována žádná omezení.

Jiné zápisy

Typ

Změna číslování parcel

Řízení, v rámci kterých byl k nemovitosti zapsán cenový údaj

Nemovitost je v územním obvodu, kde státní správu katastru nemovitostí ČR vykonává [Katastrální úřad pro Zlínský kraj, Katastrální pracoviště Holešov](#).

Zobrazené údaje mají informativní charakter. Platnost k 02.07.2018 09:00:00.

© 2004 - 2018 [Český úřad zeměměřický a katastrální](#), Pod sídlištěm 1800/9, Kobyličky, 18211 Praha 8.
Podání určená katastrálními úřady a pracovišti zasílejte přímo na [jejich e-mail adresu](#).

Verze aplikace: 5.5.2 build 0

Informace o pozemku

Parcelní číslo:	736/28
Obec:	Kostelec u Holešova [588610]
Katastrální území:	Kostelec u Holešova [670294]
Číslo LV:	10001
Výměra [m ²]:	126
Typ parcely:	Parcela katastru nemovitostí
Mapový list:	KMD
Určení výměry:	Graficky nebo v digitalizované mapě
Způsob využití:	ostatní komunikace
Druh pozemku:	ostatní plocha



Vlastníci, jiní oprávnění

Vlastnické právo	Podíl
Obec Kostelec u Holešova, č. p. 58, 76843 Kostelec u Holešova	

Způsob ochrany nemovitosti

Nejsou evidovány žádné způsoby ochrany.

Seznam BPEJ

Parcela nemá evidované BPEJ.

Omezení vlastnického práva

Nejsou evidována žádná omezení.

Jiné zápisy

Nejsou evidovány žádné jiné zápisy.

Řízení, v rámci kterých byl k nemovitosti zapsán cenový údaj
--

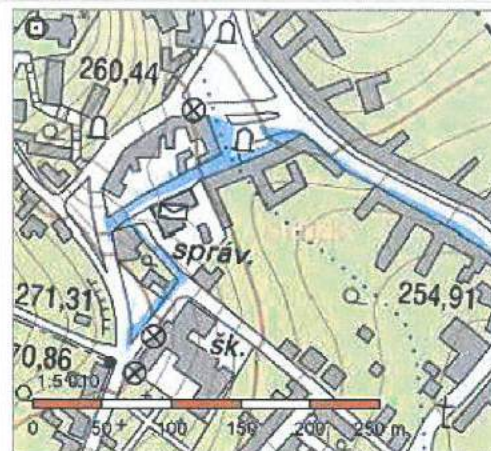
Více informací k cenovým údajům naleznete v k aplikaci.

Nemovitost je v územním obvodu, kde státní správu katastru nemovitostí ČR vykonává [Katastrální úřad pro Zlínský kraj, Katastrální pracoviště Holešov](#)

Zobrazené údaje mají informativní charakter. Platnost k 02.07.2018 09:00:00.

Informace o pozemku

Parcelní číslo:	736/8
Obec:	Kostelec u Holešova [588610]
Katastrální území:	Kostelec u Holešova [670294]
Číslo LV:	10001
Výměra [m ²]:	3051
Typ parcely:	Parcela katastru nemovitostí
Mapový list:	KMD
Určení výměry:	Graficky nebo v digitalizované mapě
Způsob využití:	ostatní komunikace
Druh pozemku:	ostatní plocha



Vlastníci, jiní oprávnění

Vlastnické právo	Podíl
Obec Kostelec u Holešova, č. p. 58, 76843 Kostelec u Holešova	

Způsob ochrany nemovitosti

Nejsou evidovány žádné způsoby ochrany.

Seznam BPEJ

Parcela nemá evidované BPEJ.

Omezení vlastnického práva

Typ
Věcné břemeno (podle listiny)

Jiné zápisy

Nejsou evidovány žádné jiné zápisy.

Řízení, v rámci kterých byl k nemovitosti zapsán cenový údaj

Nemovitost je v územním obvodu, kde státní správu katastru nemovitostí ČR vykonává [Katastrální úřad pro Zlínský kraj, Katastrální pracoviště Holešov](#)

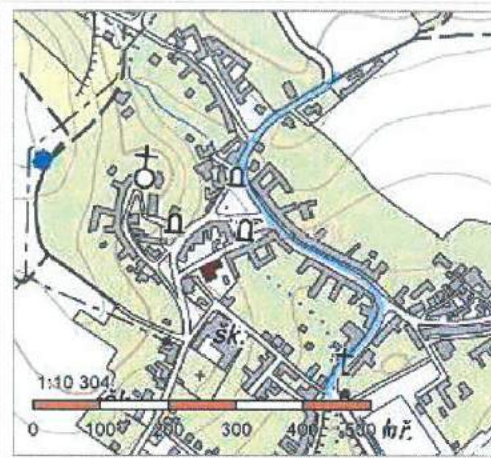
Zobrazené údaje mají informativní charakter. Platnost k 02.07.2018 09:00:00.

© 2004 - 2018 [Český úřad zeměměřický a katastrální](#), Pod sídlištěm 1800/9, Kobyličky, 18211 Praha 8
Podání určená katastrálními úřady a pracovišti zaslejte přímo na [jejich e-mail adresu](#).

Verze aplikace: 5.5.2 build 0

Informace o pozemku

Parcelní číslo:	736/7
Obec:	Kostelec u Holešova [588610]
Katastrální území:	Kostelec u Holešova [670294]
Číslo LV:	344
Výměra [m ²]:	6141
Typ parcely:	Parcela katastru nemovitostí
Mapový list:	KMD
Určení výměry:	Graficky nebo v digitalizované mapě
Způsob využití:	silnice
Druh pozemku:	ostatní plocha



Vlastníci, jiní oprávnění

Vlastnické právo	Podíl
Zlínský kraj, třída Tomáše Bati 21, 76001 Zlín	
Hospodaření se svěřeným majetkem kraje	Podíl
Ředitelství silnic Zlínského kraje, příspěvková organizace, K Majáku 5001, 76001 Zlín	

Způsob ochrany nemovitosti

Nejsou evidovány žádné způsoby ochrany.

Seznam BPEJ

Parcela nemá evidované BPEJ.

Omezení vlastnického práva

Nejsou evidována žádná omezení.

Jiné zápisy

Nejsou evidovány žádné jiné zápisy.

Řízení, v rámci kterých byl k nemovitosti zapsán cenový údaj

Nemovitost je v územním obvodu, kde státní správu katastru nemovitostí ČR vykonává [Katastrální úřad pro Zlínský kraj, Katastrální pracoviště Holešov](#)

Zobrazené údaje mají informativní charakter. Platnost k 02.07.2018 09:00:00.

Informace o pozemku

Parcelní číslo:	989/2
Obec:	Kostelec u Holešova [588610]
Katastrální území:	Kostelec u Holešova [670294]
Číslo LV:	10001
Výměra [m ²]:	22
Typ parcely:	Parcela katastru nemovitostí
Mapový list:	KMD
Určení výměry:	Graficky nebo v digitalizované mapě
Způsob využití:	jiná plocha
Druh pozemku:	ostatní plocha



Vlastníci, jiní oprávnění

Vlastnické právo

Podíl

Obec Kostelec u Holešova, č. p. 58, 76843 Kostelec u Holešova

Způsob ochrany nemovitosti

Nejsou evidovány žádné způsoby ochrany.

Seznam BPEJ

Parcela nemá evidované BPEJ.

Omezení vlastnického práva

Nejsou evidována žádná omezení.

Jiné zápisy

Typ

Změna číslování parcel

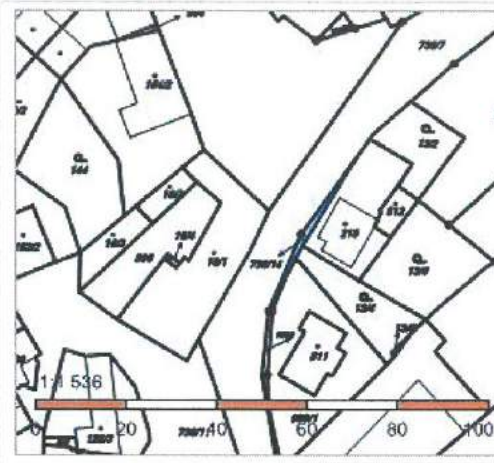
Řízení, v rámci kterých byl k nemovitosti zapsán cenový údaj

Nemovitost je v územním obvodu, kde státní správu katastru nemovitostí ČR vykonává [Katastrální úřad pro Zlínský kraj, Katastrální pracoviště Holešov](#)

Zobrazené údaje mají informativní charakter. Platnost k 02.07.2018 09:00:00.

Informace o pozemku

Parcelní číslo:	736/14
Obec:	Kostelec u Holešova [588610]
Katastrální území:	Kostelec u Holešova [670294]
Číslo LV:	10001
Výměra [m ²]:	26
Typ parcely:	Parcela katastru nemovitostí
Mapový list:	KMD
Určení výměry:	Graficky nebo v digitalizované mapě
Způsob využití:	ostatní komunikace
Druh pozemku:	ostatní plocha



Vlastníci, jiní oprávnění

Vlastnické právo	Podíl
Obec Kostelec u Holešova, č. p. 58, 76843 Kostelec u Holešova	

Způsob ochrany nemovitosti

Nejsou evidovány žádné způsoby ochrany.

Seznam BPEJ

Parcela nemá evidované BPEJ.

Omezení vlastnického práva

Nejsou evidována žádná omezení.

Jiné zápisy

Nejsou evidovány žádné jiné zápisy.

Řízení, v rámci kterých byl k nemovitosti zapsán cenový údaj

Nemovitost je v územním obvodu, kde státní správu katastru nemovitostí ČR vykonává [Katastrální úřad pro Zlínský kraj, Katastrální pracoviště Holešov](#)

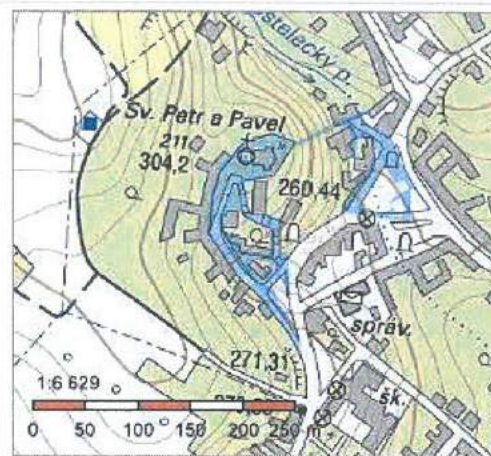
Zobrazené údaje mají informativní charakter. Platnost k 02.07.2018 09:00:00.

© 2004 - 2018 [Český úřad zeměměřický a katastrální](#), Pod sídlištěm 1800/9, Kobylisy, 18211 Praha 8
Podání určená katastrálními úřadům a pracovištím zasílejte přímo na jejich e-mail adresu.

Verze aplikace: 5.5.2 build 0

Informace o pozemku

Parcelní číslo:	736/11
Obec:	Kostelec u Holešova [588610]
Katastrální území:	Kostelec u Holešova [670294]
Číslo LV:	10001
Výměra [m ²]:	7895
Typ parcely:	Parcela katastru nemovitostí
Mapový list:	KMD
Určení výměry:	Graficky nebo v digitalizované mapě
Způsob využití:	ostatní komunikace
Druh pozemku:	ostatní plocha



Vlastníci, jiní oprávnění

Vlastnické právo	Podíl
Obec Kostelec u Holešova, č. p. 58, 76843 Kostelec u Holešova	

Způsob ochrany nemovitosti

Nejsou evidovány žádné způsoby ochrany.

Seznam BPEJ

Parcela nemá evidované BPEJ.

Omezení vlastnického práva

Typ
Věcné břemeno (podle listiny)

Jiné zápisy

Nejsou evidovány žádné jiné zápisy.

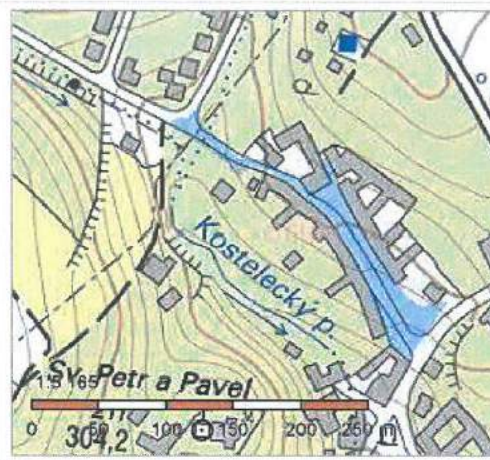
Řízení, v rámci kterých byl k nemovitosti zapsán cenový údaj

Nemovitost je v územním obvodu, kde státní správu katastru nemovitostí ČR vykonává [Katastrální úřad pro Zlínský kraj, Katastrální pracoviště Holešov](#)

Zobrazené údaje mají informativní charakter. Platnost k 02.07.2018 09:00:00.

Informace o pozemku

Parcelní číslo:	736/1
Obec:	Kostelec u Holešova [588610]
Katastrální území:	Kostelec u Holešova [670294]
Číslo LV:	10001
Výměra [m ²]:	4207
Typ parcely:	Parcela katastru nemovitostí
Mapový list:	KMD
Určení výměry:	Graficky nebo v digitalizované mapě
Způsob využití:	ostatní komunikace
Druh pozemku:	ostatní plocha



Vlastníci, jiní oprávnění

Vlastnické právo	Podíl
Obec Kostelec u Holešova, č. p. 58, 76843 Kostelec u Holešova	

Způsob ochrany nemovitosti

Nejsou evidovány žádné způsoby ochrany.

Seznam BPEJ

Parcela nemá evidované BPEJ.

Omezení vlastnického práva

Nejsou evidována žádná omezení.

Jiné zápisy

Nejsou evidovány žádné jiné zápisy.

Řízení, v rámci kterých byl k nemovitosti zapsán cenový údaj

Nemovitost je v územním obvodu, kde státní správu katastru nemovitostí ČR vykonává [Katastrální úřad pro Zlínský kraj, Katastrální pracoviště Holešov](#)

Zobrazené údaje mají informativní charakter. Platnost k 02.07.2018 09:00:00.

© 2004 - 2018 [Český úřad zeměměřický a katastrální](#), Pod sídlištěm 1800/9, Kobylisy, 18211 Praha 8
Podání určená katastrálním úřadům a pracovištím zasílejte přímo na [jejich e-mail adresu](#).

Verze aplikace: 5.5.2 build 0