

















Cílové rozvržení typů ploch zeleně a vegetačních prvků

-  soliterní stromy
-  stromořadí
-  extenzivní luční trávník, travinobyjlinný porost
-  extenzivní sad s travinobyjlinným podrostem (seč 1-2x ročně)
-  skupina stromů bez podrostu keřů
-  lesní porost (dubohabřina)
-  stará torza
-  zapojená skupina keřů, keřový lem lesa
-  zapojená skupina keřů a stromů
-  souvislý porost stromů a keřů (bezzásahová část)
-  souvislý porost stromů s podrostem keřů (pravidelné probírky 1x za 5-10let)
-  liniová vegetace na mezi

Provozní tahy

-  travnatá pěšina, prošliap (udržování pravidelnou sečí)
-  hranice řeš. území

Zpracovala:	Ing. Zdeňka Čeledová	Florstyl s.r.o. Panská 25 68604 Kunovice www.florstyl.cz
Investor:	Obec Kostelec u Holešova	
Místo realizace:	k.ú. Kostelec u Holešova	tel. 567 514 084
Název akce:		Datum: 9/2015
Obnova krajinné zeleně v k.ú. Kostelec u Holešova		Formát: 2xA4
Obsah: Cílové rozvržení typů ploch zeleně		Měřítko: 1:1200
		Č. výkresu: 4